

**LEY DE LIBRE  
ACCESO A LA  
INFORMACIÓN  
PÚBLICA  
ARTÍCULO 10  
NUMERAL 19**



ENTIDAD: DIRECCIÓN GENERAL DE AERONÁUTICA CIVIL  
 DIRECCIÓN: 9a. Avenida 14-75, zona 13 ciudad  
 HORARIO DE ATENCIÓN: DE 9:00 a 17:00 horas  
 DIRECTOR: Francis Arturo Aguirre Argueta  
 FECHA DE ACTUALIZACIÓN: 31/07/2023  
 MES DE: JULIO

No.	NOMENCLATURA DEL AREA	MOTIVO DEL ARRENDAMIENTO Y USO	FECHA DE APROBACION DEL CONTRATO	CARACTERISTICAS DEL BIEN				ARRENDATARIO		VALOR MENSUAL	MONTO TOTAL DEL CONTRATO
				UBICACIÓN FÍSICA:	Área / mts2	FINCA:	TIPO:	PROPIETARIO:	NOMBRE:		
1	CC-2-1	Area de Local Comercial	DS-110-2015 de fecha 24/11/2015	UBICACIÓN FÍSICA:	Aeropuerto Internacional La Aurora				Carlos Humberto Morales Cof	Q 3,025.12	Q 363,014.40
				Área / mts2	27.1						
				FINCA:	Bien inmueble urbano inscrito en el Registro General de la Propiedad de la Zona Central, al número doscientos veintiséis (226), folio ciento cincuenta y cinco (150) de libro veinte (20) de Guatemala				14241-7		
				TIPO:	LOCAL						
				PROPIETARIO:	Estado de Guatemala						
2	CC-2-3	Area de Local Comercial	DS-099-2015 de fecha 20/11/2015	UBICACIÓN FÍSICA:	Aeropuerto Internacional La Aurora				Byron Ivan Rodríguez Paiz	Q 1,199.52	Q 143,942.40
				Área / mts2	10.71						
				FINCA:	Bien inmueble urbano inscrito en el Registro General de la Propiedad de la Zona Central, al número doscientos veintiséis (226), folio ciento cincuenta y cinco (150) de libro veinte (20) de Guatemala				31855-9		
				TIPO:	LOCAL						
				PROPIETARIO:	Estado de Guatemala						
3	CC-2-7	Area de Local Comercial	Ep. 39 de fecha 10/11/2008, EP 7 de fecha 11/04/2022	UBICACIÓN FÍSICA:	Aeropuerto Internacional La Aurora				Rosalinda Castañeda Posadas	Q 1211.84	Q. 72710.40
				Área / mts2	10.52						
				FINCA:	Bien inmueble urbano inscrito en el Registro General de la Propiedad de la Zona Central, al número doscientos veintiséis (226), folio ciento cincuenta y cinco (150) de libro veinte (20) de Guatemala				16570227		
				TIPO:	LOCAL						
				PROPIETARIO:	Estado de Guatemala						
4	CC-2-8	Area de Local Comercial	DS-112-2015 de fecha 08/12/2015	UBICACIÓN FÍSICA:	Aeropuerto Internacional La Aurora				María Josefa Lorenzo Lago	Q 1,637.44	Q 196,492.80
				Área / mts2	14.62						
				FINCA:	Bien inmueble urbano inscrito en el Registro General de la Propiedad de la Zona Central, al número doscientos veintiséis (226), folio ciento cincuenta y cinco (150) de libro veinte (20) de Guatemala				14004-4		
				TIPO:	LOCAL						
				PROPIETARIO:	Estado de Guatemala						

ENTIDAD DE AERONÁUTICA JURÍDICA  
 DGAC  
 DIRECCIÓN GENERAL DE AERONÁUTICA CIVIL

5	CC-2-9	Area de Local Comercial	10 años	DS-104-2015 de fecha 20/11/2015	UBICACIÓN FÍSICA:			Aeropuerto Internacional La Aurora	NOMBRE:	Mayra Judith Saravia Sarcob	Q 1,608.32	Q 192,998.40
					Área / mts2	14.35	Bien inmueble urbano inscrito en el Registro General de la Propiedad de la LOCAL					
					FINCA:							
6	CC-2-10	Area de Local Comercial	10 años	Ep 48 de fecha 10/11/2008	UBICACIÓN FÍSICA:			Aeropuerto Internacional La Aurora	NOMBRE:	Thelma Reyes	\$ 105.80	\$ 12,698.00
					Área / mts2	10.58	Bien inmueble urbano inscrito en el Registro General de la Propiedad de la LOCAL					
					FINCA:							
7	CC-2-11	Area de Local Comercial	10 años	DS-103-2015 de fecha 20/11/2015	UBICACIÓN FÍSICA:			Aeropuerto Internacional La Aurora	NOMBRE:	María Gloria Pérez Calderon	Q 1,615.04	Q 183,804.80
					Área / mts2	14.42	Bien inmueble urbano inscrito en el Registro General de la Propiedad de la LOCAL					
					FINCA:							
8	CC-2-12	Area de Local Comercial	10 años	DS-112-2015 de fecha 20/11/2015	UBICACIÓN FÍSICA:			Aeropuerto Internacional La Aurora	NOMBRE:	Sully Aracely Santos Contreras	Q 1,917.44	Q 230,092.80
					Área / mts2	17.12	Bien inmueble urbano inscrito en el Registro General de la Propiedad de la LOCAL					
					FINCA:							
9	CC-2-13	Area de Local Comercial	10 años	Ep 85 de fecha 26/12/2008	UBICACIÓN FÍSICA:			Aeropuerto Internacional La Aurora	NOMBRE:	María Elena Villacorta Barrios	\$ 127.30	\$ 15,278.00
					Área / mts2	12.73	Bien inmueble urbano inscrito en el Registro General de la Propiedad de la LOCAL					
					FINCA:							
10	CC-2-14	Area de Local Comercial	2 años	DS-019-2020	UBICACIÓN FÍSICA:			Aeropuerto Internacional La Aurora	NOMBRE:	Ingrid Aime Arevalo Cobo	Q 1,377.60	Q 33,062.40
					Área / mts2	12.3	Bien inmueble urbano inscrito en el Registro General de la Propiedad de la LOCAL					
					FINCA:							
11	CC-2-15	Area de Local Comercial	10 años	DS-122-2015 de fecha 18/12/2015	UBICACIÓN FÍSICA:			Aeropuerto Internacional La Aurora	NOMBRE:	Silvia Eugenia Antillon Uribe	Q 1,784.16	Q 214,098.20
					Área / mts2	15.93	Bien inmueble urbano inscrito en el Registro General de la Propiedad de la LOCAL					
					FINCA:							



12	CC-2-16	Area de Local Comercial	10 años	DS-121-2015 de fecha 18/12/2015	<p>PROPIETARIO:</p> <p>UBICACIÓN FÍSICA: Área / mts2 14</p> <p>FINCA: Bien inmueble urbano inscrito en el Registro General de la Propiedad de la Zona Central, al número doscientos veintiséis (226), folio ciento cincuenta y cinco (150) de libro veinte (20) de Guatemala</p> <p>TIPO: LOCAL</p>	Estado de Guatemala Aeropuerto Internacional La Aurora	Carlos Oliverio Giron Palomo	NOMBRE:  NIT:	Q 1,568.00 Q	188,160.00
13	CC-2-17	Area de Local Comercial	10 años	DS-106-2015 de fecha 20/11/2015	<p>PROPIETARIO:</p> <p>UBICACIÓN FÍSICA: Área / mts2 10.45</p> <p>FINCA: Bien inmueble urbano inscrito en el Registro General de la Propiedad de la Zona Central, al número doscientos veintiséis (226), folio ciento cincuenta y cinco (150) de libro veinte (20) de Guatemala</p> <p>TIPO: LOCAL</p>	Estado de Guatemala Aeropuerto Internacional La Aurora	Lorraine Tereasa Gray Aguilar	NOMBRE:  NIT: 4539230	Q 1,170.40 Q	140,448.00
14	CC-2-18	Area de Local Comercial	10 años	DS-101-2015 de fecha 20/11/2015	<p>PROPIETARIO:</p> <p>UBICACIÓN FÍSICA: Área / mts2 14</p> <p>FINCA: Bien inmueble urbano inscrito en el Registro General de la Propiedad de la Zona Central, al número doscientos veintiséis (226), folio ciento cincuenta y cinco (150) de libro veinte (20) de Guatemala</p> <p>TIPO: LOCAL</p>	Estado de Guatemala Aeropuerto Internacional La Aurora	Juan Gabriel Alvarado Pedrosa	NOMBRE:  NIT:	Q 1,568.00 Q	188,160.00
15	CC-2-19	Area de Local Comercial	10 años	DS-106-2015 de fecha 20/11/2015	<p>PROPIETARIO:</p> <p>UBICACIÓN FÍSICA: Área / mts2 14</p> <p>FINCA: Bien inmueble urbano inscrito en el Registro General de la Propiedad de la Zona Central, al número doscientos veintiséis (226), folio ciento cincuenta y cinco (150) de libro veinte (20) de Guatemala</p> <p>TIPO: LOCAL</p>	Estado de Guatemala Aeropuerto Internacional La Aurora	Maria Esperanza Lopez Gomez	NOMBRE:  NIT: 490183-5	Q 1,568.00 Q	188,160.00
16	CC-2-20	Area de Local Comercial	10 años	DS-107-2015 de fecha 20/11/2015	<p>PROPIETARIO:</p> <p>UBICACIÓN FÍSICA: Área / mts2 10.45</p> <p>FINCA: Bien inmueble urbano inscrito en el Registro General de la Propiedad de la Zona Central, al número doscientos veintiséis (226), folio ciento cincuenta y cinco (150) de libro veinte (20) de Guatemala</p> <p>TIPO: LOCAL</p>	Estado de Guatemala Aeropuerto Internacional La Aurora	Mercedes Flor de Maria Camey Chan	NOMBRE:  NIT: 5475479-8	Q 1,170.40 Q	140,448.00

17	CC-2-21	Area de Local Comercial	15 años	DS-090-2015 de fecha 06/07/2015	UBICACIÓN FÍSICA:			Aeropuerto Internacional La Aurora	NOMBRE:	Eddie Roberto Cobar Rolón	Q 1,568 00	Q 188,160 00
					Área / mts2	14						
					FINCA:	Bien inmueble urbano inscrito en el Registro General de la Propiedad de la Zona Central, al número doscientos veintiséis (226), folio ciento cincuenta y cinco (150) de libro veinte (20) de Guatemala.						
					TIPO:	LOCAL						
					PROPIETARIO:	Estado de Guatemala						
18	CC-2-22	Area de Local Comercial	10 años	DS-097-2015 de fecha 20/11/2015	UBICACIÓN FÍSICA:			Aeropuerto Internacional La Aurora	NOMBRE:	Basilio Carney Saravia	Q 2,875 04	Q 345,004 80
					Área / mts2	23.67						
					FINCA:	Bien inmueble urbano inscrito en el Registro General de la Propiedad de la Zona Central, al número doscientos veintiséis (226), folio ciento cincuenta y cinco (150) de libro veinte (20) de Guatemala.						
					TIPO:	LOCAL						
					PROPIETARIO:	Estado de Guatemala						
19	CC-2-23	Area de Local Comercial	2 años	DS-023-2020	UBICACIÓN FÍSICA:			Aeropuerto Internacional La Aurora	NOMBRE:	Alma Marina Dávila Jimenez	Q 1,153 60	Q 27,686 00
					Área / mts2	10.3						
					FINCA:	Bien inmueble urbano inscrito en el Registro General de la Propiedad de la Zona Central, al número doscientos veintiséis (226), folio ciento cincuenta y cinco (150) de libro veinte (20) de Guatemala.						
					TIPO:	LOCAL						
					PROPIETARIO:	Estado de Guatemala						
20	CC-2-24	Area de Local Comercial	10 años	DS-108-2015 de fecha 20/11/2015	UBICACIÓN FÍSICA:			Aeropuerto Internacional La Aurora	NOMBRE:	Ana Beatriz Moreno Morales	Q 1,158 08	Q 138,869 60
					Área / mts2	10.34						
					FINCA:	Bien inmueble urbano inscrito en el Registro General de la Propiedad de la Zona Central, al número doscientos veintiséis (226), folio ciento cincuenta y cinco (150) de libro veinte (20) de Guatemala.						
					TIPO:	LOCAL						
					PROPIETARIO:	Estado de Guatemala						
21	CC-2-25	Area de Local Comercial	15 años	DS-092-2015 de fecha 06/07/2015	UBICACIÓN FÍSICA:			Aeropuerto Internacional La Aurora	NOMBRE:	Ester Alicia Mérida Castillo	Q 1,631 84	Q 283,731.20
					Área / mts2	14.57						
					FINCA:	Bien inmueble urbano inscrito en el Registro General de la Propiedad de la Zona Central, al número doscientos veintiséis (226), folio ciento cincuenta y cinco (150) de libro veinte (20) de Guatemala.						
					TIPO:	LOCAL						
					PROPIETARIO:	Estado de Guatemala						


22	CC-2-27	Area de Local Comercial	10 años	05-105-2015 de fecha 20/11/2015	UBICACIÓN FÍSICA:			Aeropuerto Internacional La Aurora	NOMBRE:	Demitise Jose Zepeda Pinto	Q. 1,881.60	Q. 225,792.00
					Area / mts2	15.8						
					FINCA:	Bien inmueble urbano inscrito en el Registro General de la Propiedad de la Zona Central, al número doscientos veintiséis (226), folio ciento cincuenta y cinco (150) de libro veinte (20) de Guatemala						
					TIPO:	LOCAL						
PROPIETARIO:			Estado de Guatemala									
23	CC-2-28	Area de Local Comercial	15 años	05-091-2015 de fecha 06/07/2015	UBICACIÓN FÍSICA:			Aeropuerto Internacional La Aurora	NOMBRE:	Pedro Alonzo Ubedo Rivera	Q. 1,535.52	Q. 276,393.80
					Area / mts2	11.71						
					FINCA:	Bien inmueble urbano inscrito en el Registro General de la Propiedad de la Zona Central, al número doscientos veintiséis (226), folio ciento cincuenta y cinco (150) de libro veinte (20) de Guatemala						
					TIPO:	LOCAL						
PROPIETARIO:			Estado de Guatemala									
24	CC-2-29 y CC-2-30	Area de Local Comercial	5 años	Ep. 23 de fecha 18/12/2020	UBICACIÓN FÍSICA:			Aeropuerto Internacional La Aurora	NOMBRE:	Daniela Soza Rost	Q. 3,895.20	Q. 215,712.00
					Area / mts2	31.1						
					FINCA:	Bien inmueble urbano inscrito en el Registro General de la Propiedad de la Zona Central, al número doscientos veintiséis (226), folio ciento cincuenta y cinco (150) de libro veinte (20) de Guatemala						
					TIPO:	LOCAL						
PROPIETARIO:			Estado de Guatemala									
25	CC-2-31	Area de Local Comercial	10 años	Ep. 85 de fecha 10/11/2008	UBICACIÓN FÍSICA:			Aeropuerto Internacional La Aurora	NOMBRE:	Inversiones Moka, S.A.	\$ 396.00	\$ 47,520.00
					Area / mts2	39.6						
					FINCA:	Bien inmueble urbano inscrito en el Registro General de la Propiedad de la Zona Central, al número doscientos veintiséis (226), folio ciento cincuenta y cinco (150) de libro veinte (20) de Guatemala						
					TIPO:	LOCAL						
PROPIETARIO:			Estado de Guatemala									


# ÁREA INTERNACIONAL

ID	Código	Tipo de Área	Fecha de Emisión	Fecha de Vigencia	Valor	Moneda	Nombre	Ubicación Física	
								Finca	Tipo
1	ET-4-4	Area de Local Comercial	10 años	Ep. 20 de fecha 06/05/2019	4,168.40	Q	& Café, S.A.	372	3703341-7
<p><b>UBICACION FISICA:</b>                      Área / mts2: 372                      Finca: Bien inmueble urbano inscrito en el Registro General de la Propiedad de la Zona Central, al número doscientos veintidós (226), folio ciento cincuenta y cinco (150) de libro veinte (20) de Guatemala                      TIPO: LOCAL                      PROPIETARIO: Estado de Guatemala</p> <p><b>UBICACION FISICA:</b>                      Área / mts2: 36.81                      Finca: Bien inmueble urbano inscrito en el Registro General de la Propiedad de la Zona Central, al número doscientos veintidós (226), folio ciento cincuenta y cinco (150) de libro veinte (20) de Guatemala                      TIPO: LOCAL                      PROPIETARIO: Estado de Guatemala</p>									
2	A1-2-23	Area de Local Comercial	10 años	Ep. 38 de fecha 16/05/2011	840.50	Q	AIRDOGS, S.A.	41.44	6764331-0
<p><b>UBICACION FISICA:</b>                      Área / mts2: 41.44                      Finca: Bien inmueble urbano inscrito en el Registro General de la Propiedad de la Zona Central, al número doscientos veintidós (226), folio ciento cincuenta y cinco (150) de libro veinte (20) de Guatemala                      TIPO: LOCAL                      PROPIETARIO: Estado de Guatemala</p> <p><b>UBICACION FISICA:</b>                      Área / mts2: 38.67                      Finca: Bien inmueble urbano inscrito en el Registro General de la Propiedad de la Zona Central, al número doscientos veintidós (226), folio ciento cincuenta y cinco (150) de libro veinte (20) de Guatemala                      TIPO: LOCAL                      PROPIETARIO: Estado de Guatemala</p>									
3	A1-2-21	Area de Local Comercial	10 años	Ep. 12 de fecha 18/09/2010	414.40	\$	AIRDOGS, S.A.	41.44	6764331-0
<p><b>UBICACION FISICA:</b>                      Área / mts2: 41.44                      Finca: Bien inmueble urbano inscrito en el Registro General de la Propiedad de la Zona Central, al número doscientos veintidós (226), folio ciento cincuenta y cinco (150) de libro veinte (20) de Guatemala                      TIPO: LOCAL                      PROPIETARIO: Estado de Guatemala</p> <p><b>UBICACION FISICA:</b>                      Área / mts2: 38.67                      Finca: Bien inmueble urbano inscrito en el Registro General de la Propiedad de la Zona Central, al número doscientos veintidós (226), folio ciento cincuenta y cinco (150) de libro veinte (20) de Guatemala                      TIPO: LOCAL                      PROPIETARIO: Estado de Guatemala</p>									
4	ET-1-9	Area de Local Comercial	10 años	Ep. 14 de fecha 15/04/2010 y Modificación Ep. 22 de fecha 13/01/2012	386.70	\$	ALJUSTREL, S.A.	6563101-3	6563101-3
<p><b>UBICACION FISICA:</b>                      Área / mts2: 386.70                      Finca: Bien inmueble urbano inscrito en el Registro General de la Propiedad de la Zona Central, al número doscientos veintidós (226), folio ciento cincuenta y cinco (150) de libro veinte (20) de Guatemala                      TIPO: LOCAL                      PROPIETARIO: Estado de Guatemala</p>									


5	ET-1-10 y ET-1-11	Area de Local Comercial	15 años	Ep. 25 de fecha 11/09/2011	UBICACIÓN FÍSICA:		Aeropuerto Internacional La Aurora 16.50 y 18.43	AUDELL S.A.	NOMBRE:	3,493.00 Q	688,050.98	
					FINCA:	Bien inmueble urbano inscrito en el Registro General de la Propiedad de la Zona Central, al número doscientos veintiséis (226), folio ciento cincuenta (150) de libro veinte (20) de Guatemala						
					TIPO:							LOCAL
					PROPIETARIO:							
FINCA:	Ep. 100 de fecha 08/12/2011	UBICACIÓN FÍSICA:		Aeropuerto Internacional La Aurora 12.5	NOMBRE:	250.00 \$	47,000.00					
TIPO:		LOCAL										
PROPIETARIO:			7260764-5									
FINCA:	Ep. 6 de fecha 13/09/2017	UBICACIÓN FÍSICA:						Aeropuerto Internacional La Aurora 17.00 y 17.00	NOMBRE:	1,568.00 Q	28,224.00	
TIPO:		LOCAL										
PROPIETARIO:			AMIGUATE, S.A.									
FINCA:	Contrato Administrativo DS-023-2015 de fecha 20/03/2015 y Contrato Administrativo de Modificación DS-01-2017 de fecha 09/06/2017	UBICACIÓN FÍSICA:		Aeropuerto Internacional La Aurora 13.6	NOMBRE:	1,747.20 Q	289,063.80					
TIPO:		LOCAL										
PROPIETARIO:			ANACAFE									
FINCA:	Ep. 6 de fecha 13/09/2017	UBICACIÓN FÍSICA:						Aeropuerto Internacional La Aurora 13.6	NOMBRE:	1,747.20 Q	289,063.80	
TIPO:		LOCAL										
PROPIETARIO:			ANACAFE									
FINCA:	Ep. 6 de fecha 13/09/2017	UBICACIÓN FÍSICA:		Aeropuerto Internacional La Aurora 13.6	NOMBRE:	1,747.20 Q	289,063.80					
TIPO:		LOCAL										
PROPIETARIO:			ANACAFE									




9	FN-2-5, FN-2-6, TA-OF-N-6 y TA-S-2	Area de Local Comercial	15 años	Ep. 56.13/07/2011	UBICACION FISICA:		Aeropuerto Internacional La Aurora 203.38, 89.11, 20.05 y 72.26	NOMBRE:	ASOCIACION DE SEÑORAS DE LA CARIDAD SAN	Q. 43,150.09	7,767,016.20
					FINCA:						
					TIPO:						
					PROPIETARIO:						
10	ET-1-13	Area de Local Comercial	10 años	Ep. 4 de fecha 13/04/2013	UBICACION FISICA:		Aeropuerto Internacional La Aurora	NOMBRE:	ASOCIACION DE TRANSPORTISTAS TURISTICOS DE	Q. 434.56	Q.31,449.60
					FINCA:						
					TIPO:						
					PROPIETARIO:						
11	FN-2-28, FN-2-29 y TA-S-17	Area de Local Comercial	15 años	Ep. 15 de fecha 10/01/2012 y modificación Ep. 20 de fecha 15/05/2015 y Ep. 35 de fecha 27/12/2016	UBICACION FISICA:		Aeropuerto Internacional La Aurora 2.00, 5.37 y 50.95	NOMBRE:	TRAINING, SOCIEDAD ANONIMA	\$ 146.40	26,352.00
					FINCA:						
					TIPO:						
					PROPIETARIO:						
12	AI-2-1	Area de Local Comercial	10 años	Ep. 78 de fecha 10/11/2008 y Modificación Ep. 111 de fecha 20/12/2003	UBICACION FISICA:		Aeropuerto Internacional La Aurora 33.06	NOMBRE:	BAZAR D'BRIS	\$ 681.20	79,344.00
					FINCA:						
					TIPO:						
					PROPIETARIO:						

ASesoría Jurídica  
 UNIDAD ASesoría Jurídica  
 DIRECCION GENERAL DE ADMINISTRACION  
 DGAC

13	AI-2-29	Area de Local Comercial	18 meses	Ep. 15 de fecha 21/09/2017	UBICACIÓN FÍSICA:		Aeropuerto Internacional La Aurora 14.28 Bien inmueble urbano inscrito en el Registro General de la Propiedad de la Zona Central, al número doscientos veintiséis (226), folio ciento cincuenta (150) de libro veinte (20) de Guatemala	NOMBRE: NIT: 5938163-9	BONAMPAC, S.A.	Q 1,589.36 Q 28,768.48
					Area / mts2					
					FINCA:					
14	ET-1-6	Area de Local Comercial	15 años	Ep. 42.17/12/2010	UBICACIÓN FÍSICA:		Aeropuerto Internacional La Aurora 39.46 Bien inmueble urbano inscrito en el Registro General de la Propiedad de la Zona Central, al número doscientos veintiséis (226), folio ciento cincuenta (150) de libro veinte (20) de Guatemala	NOMBRE: NIT: 7004624-8	CAFÉ DEL PASO	\$ 394.60 \$ 71,028.00
					Area / mts2					
					FINCA:					
15	FN-2-14	Area de Local Comercial	10 años	Ep. 14 de fecha 23/07/2019	UBICACIÓN FÍSICA:		Aeropuerto Internacional La Aurora 51.01 Bien inmueble urbano inscrito en el Registro General de la Propiedad de la Zona Central, al número doscientos veintiséis (226), folio ciento cincuenta (150) de libro veinte (20) de Guatemala	NOMBRE: NIT: 7027581-5	CARITATA, S.A.	Q 5,937.12 Q 712,454.40
					Area / mts2					
					FINCA:					
16	FC-3-1	Area de Local Comercial	10 años	Ep. 72 de fecha 18/12/2007	UBICACIÓN FÍSICA:		Aeropuerto Internacional La Aurora 251.9 Bien inmueble urbano inscrito en el Registro General de la Propiedad de la Zona Central, al número doscientos veintiséis (226), folio ciento cincuenta (150) de libro veinte (20) de Guatemala	NOMBRE: NIT: 2700514-3	CARLOS & CARLOS RESTAURANTES ASOCIADOS, SOCIEDAD	\$ 2,519.00 \$ 302,280.00
					Area / mts2					
					FINCA:					

UNIDAD DE ASESORIA JURÍDICA  
DGAC  
DIRECCIÓN GENERAL DE ADMINISTRACIÓN

17	AI-2-4	Area de Local Comercial	10 años	Ep. 104 de fecha 04/01/2012 y modificación Contrato Administrativo DS 319-2015 de fecha 18/12/2015	UBICACIÓN FÍSICA: Area / mts2 FINCA: TIPO: PROPIETARIO:	Aeropuerto Internacional La Aurora 26.3 Bien inmueble urbano inscrito en el Registro General de la Propiedad de la Zona Central, al número doscientos veintiséis (226), folio ciento cincuenta (150) de libro veinte (20) de Guatemala LOCAL Estado de Guatemala PROPIETARIO:	NOMBRE:  NIT:	CENTRO DE ARTE POPULAR, S.A.  5722792-6	\$ 526 00	\$ 63,120 00
18	FW-2-7, TA-S-4	Area de Local Comercial	15 años	Ep. 50 de fecha 08/07/2011	UBICACIÓN FÍSICA: Area / mts2 FINCA: TIPO: PROPIETARIO:	Aeropuerto Internacional La Aurora 123.60, 34.34, 44.90 Bien inmueble urbano inscrito en el Registro General de la Propiedad de la Zona Central, al número doscientos veintiséis (226), folio ciento cincuenta (150) de libro veinte (20) de Guatemala LOCAL Estado de Guatemala PROPIETARIO:	NOMBRE:  NIT:	CENTRO DE INTEGRACION FAMILIAR DE GUATEMALA  2392399-9	Q 21,255.24	3,825,942.48
19	FC-2-2-A, FC-2-2-B, FC-2-2	Area de Local Comercial	15 años	Ep. 90 de fecha 19/12/2018  Ep. 26 de fecha 27/03/2023	UBICACIÓN FÍSICA: Area / mts2 FINCA: TIPO: PROPIETARIO:	Aeropuerto Internacional La Aurora 50.00, 10.86, 380.55 Bien inmueble urbano inscrito en el Registro General de la Propiedad de la Zona Central, al número doscientos veintiséis (226), folio ciento cincuenta (150) de libro veinte (20) de Guatemala LOCAL Estado de Guatemala PROPIETARIO:	NOMBRE:  NIT:	COMPAÑIA DISTRIBUIDORA DE TABACOS, S.A.  443767-5	\$ 912.90	\$ 164,322.00  Q 3,902,522.40
20	FC-2-14, ET-1-16	Area de Local Comercial	15 años	Contrato Administrativo DS 08-2012 de fecha 17/09/2012	UBICACIÓN FÍSICA: Area / mts2 FINCA: TIPO: PROPIETARIO:	Aeropuerto Internacional La Aurora 2.80, 4.65 Bien inmueble urbano inscrito en el Registro General de la Propiedad de la Zona Central, al número doscientos veintiséis (226), folio ciento cincuenta (150) de libro veinte (20) de Guatemala LOCAL Estado de Guatemala PROPIETARIO:	NOMBRE:  NIT:	Compañía de Asistencia al Viajero de  	Q 825.00	148,500 00



UNIDAD DE ASESORIA JURÍDICA  
 DGAC  
 DIRECCIÓN GENERAL DE ECONOMÍA DE LOS RECURSOS

21	AI-2-5	Area de Local Comercial	10 años	Ep. 67 de fecha 10/11/2008	UBICACIÓN FÍSICA:		Aeropuerto Internacional La Aurora	NOMBRE:	COOPERATIVA INTEGRAL DE COMERCIALIZACIÓN	60,528.00
					FINCA:	Área / mts2				
22	FN-2-36	Area de Local Comercial	15 años	Ep. 19 de fecha 12/01/2012 y Modificación Ep. 11 de fecha 03/06/2012	UBICACIÓN FÍSICA:		Aeropuerto Internacional La Aurora	NOMBRE:	DROGUERIA ITALIANA, S.A.	14,282.00
					FINCA:	Área / mts2				
23	TA-OF-3-S-13, TA-C-3-3 Y TA-S-1-2	Area de Local Comercial	6 años y 6 meses	Ep. 24 de fecha 09/12/2016 y Modificación Ep. 8 del 16/02/2018	UBICACIÓN FÍSICA:		Aeropuerto Internacional La Aurora	NOMBRE:	Empaque Seguro, S.A.	218,797.76
					FINCA:	Área / mts2				
24	TA-OF-3-S-13A, TA-C-3-5	Area de Local Comercial	6 años y 6 meses	Ep. 16 de fecha 04/07/2017 y Modificación Ep. 14 de fecha 23/04/2018	UBICACIÓN FÍSICA:		Aeropuerto Internacional La Aurora	NOMBRE:	Empaque Seguro, S.A.	180,730.37
					FINCA:	Área / mts2				








25	FN-2-27	Area de Local Comercial	10 años	Ep. 103 de fecha 15/12/2011	UBICACIÓN FÍSICA:			Aeropuerto Internacional La Aurora	NOMBRE:	ESPECIAL: SEGUROS Y FIANZAS, S.A.	7,200.00
					Área / mts2	FINCA:	TIPO:				
							Bien inmueble urbano inscrito en el Registro General de la Propiedad de la Zona Central, al número doscientos veintiséis (226), folio ciento cincuenta y cinco (150) de libro veinte (20) de Guatemala	NIT:		\$ 40.00	\$ 7,200.00
							LOCAL				
							Estado de Guatemala				
							Aeropuerto Internacional La Aurora				
							22.98				
							PROPIETARIO:				
							UBICACIÓN FÍSICA:				
							Área / mts2				
							FINCA:			\$ 469.6 + Q.89.60 extracción de desechos	\$ 55,152.00
							TIPO:				
							PROPIETARIO:				
							UBICACIÓN FÍSICA:				
							Área / mts2				
							FINCA:			\$ 1,946.00	\$ 375,280.00
							TIPO:				
							PROPIETARIO:				
							UBICACIÓN FÍSICA:				
							Área / mts2				
							FINCA:			Q 4,636.80	Q 556,416.00
							TIPO:				
							PROPIETARIO:				
							Estado de Guatemala				

29	RN-1-2	Area de Local Comercial	4 años	Contrato Administrativo D5 082 de fecha 15/10/2014	UBICACIÓN FÍSICA: Área / mts2 38.24 FINCA: Bien inmueble urbano inscrito en el Registro General de la Propiedad de la Zona Central, al número doscientos veintiseis (226), folio ciento cincuenta y cinco (150) de libro veinte (20) de Guatemala LOCAL PROPIETARIO: Estado de Guatemala UBICACIÓN FÍSICA: Área / mts2 34.4	Aeropuerto Internacional La Aurora 38.24 Bien inmueble urbano inscrito en el Registro General de la Propiedad de la Zona Central, al número doscientos veintiseis (226), folio ciento cincuenta y cinco (150) de libro veinte (20) de Guatemala LOCAL PROPIETARIO: Estado de Guatemala Aeropuerto Internacional La Aurora 34.4	INDUSTRIAS DE HAMBURGUESAS, S.A. NOMBRE: NIT:	Q 1,403.92 Q 67,388.16
30	ET-1-7	Area de Local Comercial	10 años	Ep. 1 de fecha 13/01/2020	FINCA: Bien inmueble urbano inscrito en el Registro General de la Propiedad de la Zona Central, al número doscientos veintiseis (226), folio ciento cincuenta y cinco (150) de libro veinte (20) de Guatemala LOCAL TIPO: Estado de Guatemala PROPIETARIO: DUBER MIGUEL FLORES DE LOBÍN	Bien inmueble urbano inscrito en el Registro General de la Propiedad de la Zona Central, al número doscientos veintiseis (226), folio ciento cincuenta y cinco (150) de libro veinte (20) de Guatemala LOCAL Estado de Guatemala DUBER MIGUEL FLORES DE LOBÍN 37438638	NOMBRE: NIT: Q 3,852.80 Q 462,336.00	Q 3,852.80 Q 462,336.00
31	FN-2-15	Area de Local Comercial	15 años	Ep. 73 de fecha 18/12/2007 y Modificación Ep. 3 de fecha 07/01/2015	UBICACIÓN FÍSICA: Área / mts2 36.77 FINCA: Bien inmueble urbano inscrito en el Registro General de la Propiedad de la Zona Central, al número doscientos veintiseis (226), folio ciento cincuenta y cinco (150) de libro veinte (20) de Guatemala LOCAL TIPO: Estado de Guatemala PROPIETARIO: Inversiones Moka, S.A.	Aeropuerto Internacional La Aurora 36.77 Bien inmueble urbano inscrito en el Registro General de la Propiedad de la Zona Central, al número doscientos veintiseis (226), folio ciento cincuenta y cinco (150) de libro veinte (20) de Guatemala LOCAL Estado de Guatemala Inversiones Moka, S.A.	NOMBRE: NIT: \$ 387.70 \$ 44,124.00	\$ 387.70 \$ 44,124.00
32	AI-2-6	Area de Local Comercial	10 años	Ep. 80 de fecha 10/11/2008	UBICACIÓN FÍSICA: Área / mts2 22.54 FINCA: Bien inmueble urbano inscrito en el Registro General de la Propiedad de la Zona Central, al número doscientos veintiseis (226), folio ciento cincuenta y cinco (150) de libro veinte (20) de Guatemala LOCAL TIPO: Estado de Guatemala PROPIETARIO: Inversiones Hasa, S.A.	Aeropuerto Internacional La Aurora 22.54 Bien inmueble urbano inscrito en el Registro General de la Propiedad de la Zona Central, al número doscientos veintiseis (226), folio ciento cincuenta y cinco (150) de libro veinte (20) de Guatemala LOCAL Estado de Guatemala Inversiones Hasa, S.A.	NOMBRE: NIT: \$ 450.80 \$ 54,096.00	\$ 450.80 \$ 54,096.00

ID	Código	Área de Local Comercial	Duración	Fecha de Inicio / Fecha de Fin	UBICACIÓN FÍSICA:		NOMBRE:	Kaprichos Shop	Monto	Moneda
					Área / mts2	Finca / mts2				
33	AI-2-2	Area de Local Comercial	15 años	Ep. 81 de fecha 10/11/2008 y modificación Ep. 63 de fecha 24/11/2014	22.98	Aeropuerto Internacional La Aurora Bien inmueble urbano inscrito en el Registro General de la Propiedad de la Zona Central, al número doscientos veintiséis (226), folio ciento cincuenta y cinco (150) de libro veinte (20) de Guatemala LOCAL Estado de Guatemala Aeropuerto Internacional La Aurora 64.5	Kaprichos Shop	459.80	\$	82,728.00
34	FN-1-23	Area de Local Comercial	10 años	Ep. 14 de fecha 10/01/2012		Bien inmueble urbano inscrito en el Registro General de la Propiedad de la Zona Central, al número doscientos veintiséis (226), folio ciento cincuenta y cinco (150) de libro veinte (20) de Guatemala LOCAL Estado de Guatemala Aeropuerto Internacional La Aurora 189	LAATS, S.A.	80.00	Q	412,200.00
35	FN-1-8	Area de Local Comercial	10 años	Ep. 51 de fecha 10/10/2019		Bien inmueble urbano inscrito en el Registro General de la Propiedad de la Zona Central, al número doscientos veintiséis (226), folio ciento cincuenta y cinco (150) de libro veinte (20) de Guatemala LOCAL Estado de Guatemala Aeropuerto Internacional La Aurora 189	LAATS, S.A.	15,811.71	Q	1,887,405.20
36	FN-1-22	Area de Local Comercial	5 años	Contrato Administrativo D5-30-2018 / EP. 23 de fecha 03/06/2021	64.35	Bien inmueble urbano inscrito en el Registro General de la Propiedad de la Zona Central, al número doscientos veintiséis (226), folio ciento cincuenta y cinco (150) de libro veinte (20) de Guatemala LOCAL Estado de Guatemala Aeropuerto Internacional La Aurora 64.35	LAATS, S.A.	3,683.20	Q	221,582.00



37	ET-1-21	Area de Local Comercial	15 años	Ep. 27 de fecha 15/05/2015	UBICACIÓN FÍSICA: Area / mts2 FINCA: TIPO: PROPIETARIO: UBICACIÓN FÍSICA: Area / mts2	Aeropuerto Internacional La Aurora 18 Bien inmueble urbano inscrito en el Registro General de la Propiedad de la Zona Central, al número doscientos veintiséis (226), folio ciento cincuenta y cinco (150) de libro veinte (20) de Guatemala LOCAL Estado de Guatemala Aeropuerto Internacional La Aurora 8.64	Lugano, S.A.	NOMBRE:  NIT:	Q. 2,016.00 Q	352,880.00
38	ET-3-5	Area de Local Comercial	15 años	Ep. 16 de fecha 10/04/2015	UBICACIÓN FÍSICA: Area / mts2 FINCA: TIPO: PROPIETARIO: UBICACIÓN FÍSICA: Area / mts2	Bien inmueble urbano inscrito en el Registro General de la Propiedad de la Zona Central, al número doscientos veintiséis (226), folio ciento cincuenta y cinco (150) de libro veinte (20) de Guatemala LOCAL Estado de Guatemala Aeropuerto Internacional La Aurora 8.64	Lugano, S.A.	NOMBRE:  NIT:	Q. 967.68 Q	174,182.40
39	AI-2-10	Area de Local Comercial	15 años	Ep. 82 de fecha 10/11/2008 y Modificación Ep. 28 de fecha 31/05/2016	UBICACIÓN FÍSICA: Area / mts2 FINCA: TIPO: PROPIETARIO: UBICACIÓN FÍSICA: Area / mts2	Bien inmueble urbano inscrito en el Registro General de la Propiedad de la Zona Central, al número doscientos veintiséis (226), folio ciento cincuenta y cinco (150) de libro veinte (20) de Guatemala LOCAL Estado de Guatemala Aeropuerto Internacional La Aurora 20.35	Lathom Enterprises, S.A.	NOMBRE:  NIT:	\$ 407.00 \$	73,260.00
40	AI-2-14	Area de Local Comercial	10 años	Ep. 29 de fecha 20/03/2009	UBICACIÓN FÍSICA: Area / mts2 FINCA: TIPO: PROPIETARIO: UBICACIÓN FÍSICA: Area / mts2	Bien inmueble urbano inscrito en el Registro General de la Propiedad de la Zona Central, al número doscientos veintiséis (226), folio ciento cincuenta y cinco (150) de libro veinte (20) de Guatemala LOCAL Estado de Guatemala Aeropuerto Internacional La Aurora 49.49	MIMAR, S.A.	NOMBRE:  NIT:	\$ 969.80 \$	118,776.00
41	TA-OF-3-S-3, AI-3-15, ET-3-1, AI-1-1, ET-1-4, TA-OF-3-S-1, TA-OF-3-S-2, AI-3-16, ET-1-17,	Area de oficinas	15 años	Ep. 36 de fecha 26/11/2021 y Modificación Ep. 1 de fecha 18/01/2022	UBICACIÓN FÍSICA: Area / mts2 FINCA: TIPO: PROPIETARIO: UBICACIÓN FÍSICA: Area / mts2	Bien inmueble urbano inscrito en el Registro General de la Propiedad de la Zona Central, al número doscientos veintiséis (226), folio ciento cincuenta y cinco (150) de libro veinte (20) de Guatemala OFICINA Y CASAS DE CAMBIO Estado de Guatemala	Multinacional de Servicios Cambiarios, S.A.	NOMBRE:  NIT:	Q. 71,530.37	Q. 12,996,426.60




42	FC-2-12	Area de Local Comercial	15 años	Ep. 7 de fecha 10/06/2022	UBICACIÓN FÍSICA:		Aeropuerto Internacional La Aurora 215.43m2	VICINARIA: SOCIEDAD ANONIMA	NOMBRE:  NIT: 66265851	Q 26,916.18 Q 4,826,908.80
					FINCA:					
					TIPO:					
					PROPIETARIO:					
43	ET-4-7 Y ET-4-7A	Area de Local Comercial	15 años	Ep. 10 de fecha 10/01/2020	UBICACIÓN FÍSICA:		Estado de Guatemala Aeropuerto Internacional La Aurora 32.06	POLLO CAMPERO, S.A.	NOMBRE:  NIT:	Q 4,417.28 Q 795,110.40
					FINCA:					
					TIPO:					
					PROPIETARIO:					
44	AI-K2-5	Area de Local Comercial	15 años	Ep. 6 de fecha 23/03/2022	UBICACIÓN FÍSICA:		Estado de Guatemala Aeropuerto Internacional La Aurora 18.40m2	ACCESO MULTIPLE, SOCIEDAD	NOMBRE:  NIT: 25034200	Q 2,150.40 Q 387,072.00
					FINCA:					
					TIPO:					
					PROPIETARIO:					
45	ET-4-6	Area de Local Comercial	15 años	Ep. 11 de fecha 10/01/2020	UBICACIÓN FÍSICA:		Aeropuerto Internacional La Aurora 37.51	POLLO CAMPERO, S.A.	NOMBRE:  NIT:	Q 4,201.12 Q 756,201.60
					FINCA:					
					TIPO:					
					PROPIETARIO:					



46	AI-3-17	Area de Local Comercial	5 años	Ep. 15 de fecha 09/04/2019	UBICACIÓN FÍSICA:		Aeropuerto Internacional La Aurora 7.8	RIDS, S.A.	873.60	Q	52,416.00
					Área / mts2						
					FINCA:						
					TIPO:						
47	FN-2-17 Y FN-3-2	Area de Local Comercial	15 años	Ep. 22 de fecha 30/07/2008	UBICACIÓN FÍSICA:		Aeropuerto Internacional La Aurora 91.13, 242.06	ROBLE BLANCO, S.A.	37,319.52	Q	12,584,518.40
					Área / mts2						
					FINCA:						
					TIPO:						
48	EE-3-1	Area de Local Comercial	15 años	Ep. 81 de fecha 22/09/2011	UBICACIÓN FÍSICA:		Estado de Guatemala 137.53	SERVICIOS INTEGRADOS AURORA S.A.	16,153.00	Q	2,942,850.14
					Área / mts2						
					FINCA:						
					TIPO:						
49	FN-2-11	Area de Local Comercial	5 años	Ep. 79 de fecha 25/04/2012	UBICACIÓN FÍSICA:		Aeropuerto Internacional La Aurora 183.22	SILVERMAN BATES ARTESANIAS S.A.	3,664.40	\$	219,864.00
					Área / mts2						
					FINCA:						
					TIPO:						



50	AI-2-24, AI-3-15, ET-3-6, TA-5-7 Y TA-5-14	Area de Local Comercial	15 años	Ep 71 de fecha 26/08/2011 y Modificación Ep. 21 de fecha 15/05/2015	UBICACIÓN FÍSICA:		Aeropuerto Internacional La Aurora 9.25.12.82, 07, 20.01 Y 17	NOMBRE:	SHOP & SHOP	Q 2,382.26	Q 423,408.00
					Área / mts2	FINCA					
51	AI-2-19	Area de Local Comercial	15 años	Ep. 21 de fecha 28/02/2011	UBICACIÓN FÍSICA:		Aeropuerto Internacional La Aurora 54.08	NOMBRE:	SIPARIA, S.A.	\$ 1,281.60	230,688.00
					Área / mts2	FINCA					
52	ET-4-25	Area de Local Comercial	15 años	Ep. 90 de fecha 26/11/2008 y Modificación Ep. 9 de fecha 03/02/2014	UBICACIÓN FÍSICA:		Aeropuerto Internacional La Aurora 59.83	NOMBRE:	Sistema Global de Protección de Equidad de	\$ 586.30	107,334.00
					Área / mts2	FINCA					
53	ET-4-10, ET-4-11	Area de Local Comercial	15 años	EP. 25 de fecha 25/11/2019	UBICACIÓN FÍSICA:		Aeropuerto Internacional La Aurora 21.58m2, 45.58m2	NOMBRE:	GRUPO BA&PA, S.A.	Q. 5060.16	Q 910828.8
					Área / mts2	FINCA					


54	ET-4-24	Area de Local Comercial	2 años	Contrato Administrativo DS 32-2019 de fecha 05/07/2019	UBICACIÓN FÍSICA: Área / mts2	Aeropuerto Internacional La Aurora 17.88	NOMBRE: NIT:	Sociedad Internacional de Telecomunicaciones 1949578	2,403.07 Q	57,673.68
55	FN-2-2, FN-2-9, TA-OF-3-N-5, TA-5-3	Area de Local Comercial	15 años	Ep. 48 de fecha 05/07/2011	UBICACIÓN FÍSICA: Área / mts2	Estado de Guatemala Aeropuerto Internacional La Aurora 42.86, 224.35, 114.67, 17.29, 300.92	NOMBRE: NIT:	SOCIEDAD PROTECTORA DEL NIÑO	70,310.06 Q	12,655,810.80
56	FN-2-12, FC-2-6, FC-2-5, FC-2-3, FN-2-6, FN-2-13, FN-2-5, FN-2-4	Area de Local Comercial	15 años	Ep. 144 de fecha 29/12/2007 y Ep. 13 de fecha 17/01/2008	UBICACIÓN FÍSICA: Área / mts2	Estado de Guatemala Aeropuerto Internacional La Aurora 38.67, 109.98, 84.08, 60.47, 84.47, 144.56, 186.10, 151.43	NOMBRE: NIT:	Grupo Wifa, S.A.	24,581.00 \$	4,426,380.00
57	FC-2-7, FC-2-8	Area de Local Comercial	11 años	Ep. 102 de fecha 13/12/2011	UBICACIÓN FÍSICA: Área / mts2	Estado de Guatemala Aeropuerto Internacional La Aurora 157.10, 152.43	NOMBRE: NIT:	TIENDAS LIBRES DE GUATEMALA, S.A.	6,190.60 \$	817,159.20
58	ETS-DSC-1, ETS-DSC-2, ETS-ES-1, ETS-ES-2, ETI-CES-1, ETI-DSC-3, ETI-DSC-4, ETI-DSC-5, ETI-DSC-6, FCI-CEC-1, FCI-CEC-2, FCI-CEC-3, ETZ-DSC-3, ETZ-DSC-4, ETZ-CEC-2, ETZ-CEC-1, FC2-CEC-1, FC2-CEC-2, ETI-CES-1, FC3-CEC-1, ETS-CEC-1, FC3-CEC-2, ETS-DSC-3, ETS-DSC-4, FCI-CEC-1, FCI-CEC-2, ET4-DSC-3, ET4-DSC-1, ET4-DSC-2, ET4-CEC-1, ET4-CEC-2, FNI-ES-1, FNI-ES-2, FNI-ES-3, FNI-ES-4, FNI-ES-5, FNI-ES-6, FNI-ES-7, FNI-ES-8, FNI-ES-9, FNI-ES-10, FNI-ES-11, FNI-ES-12, FNI-ES-13, FNI-ES-14, FNI-ES-15, FNI-ES-16, FNI-ES-17, FNI-ES-18, FNI-ES-19, FNI-ES-20, FNI-ES-21, FNI-ES-22, FNI-ES-23, FNI-ES-24, FNI-ES-25, FNI-ES-26, FNI-ES-27, FNI-ES-28, FNI-ES-29, FNI-ES-30, FNI-ES-31, FNI-ES-32, FNI-ES-33, FNI-ES-34, FNI-ES-35, FNI-ES-36, FNI-ES-37, FNI-ES-38, FNI-ES-39, FNI-ES-40, FNI-ES-41, FNI-ES-42, FNI-ES-43, FNI-ES-44, FNI-ES-45, FNI-ES-46, FNI-ES-47, FNI-ES-48, FNI-ES-49, FNI-ES-50, FNI-ES-51, FNI-ES-52, FNI-ES-53, FNI-ES-54, FNI-ES-55, FNI-ES-56, FNI-ES-57, FNI-ES-58, FNI-ES-59, FNI-ES-60, FNI-ES-61, FNI-ES-62, FNI-ES-63, FNI-ES-64, FNI-ES-65, FNI-ES-66, FNI-ES-67, FNI-ES-68, FNI-ES-69, FNI-ES-70, FNI-ES-71, FNI-ES-72, FNI-ES-73, FNI-ES-74, FNI-ES-75, FNI-ES-76, FNI-ES-77, FNI-ES-78, FNI-ES-79, FNI-ES-80, FNI-ES-81, FNI-ES-82, FNI-ES-83, FNI-ES-84, FNI-ES-85, FNI-ES-86, FNI-ES-87, FNI-ES-88, FNI-ES-89, FNI-ES-90, FNI-ES-91, FNI-ES-92, FNI-ES-93, FNI-ES-94, FNI-ES-95, FNI-ES-96, FNI-ES-97, FNI-ES-98, FNI-ES-99, FNI-ES-100	Area de Local Comercial	7 años	Ep. 5 de fecha 06/02/2009 y Modificación Ep. 26 de fecha 12/08/2014	UBICACIÓN FÍSICA: Área / mts2	Estado de Guatemala Aeropuerto Internacional La Aurora 7.23, 7.23, 21.75, 21.75, 53.00, 38.13, 40.93, 7.23, 7.23, 25.40, 37.56, 40.54, 14.81, 30.12, 19.44, 20.34, 17.76, 20.13, 35.08, 8.18, 18.47, 17.92, 12.23, 18.52, 12.35, 13.00, 13.10, 33.68, 38.95, 22.13, 7.23, 22.70, 7.23, 20.84, 21.46, 16.50, 14.00, 14.00, 14.00, 14.00, 34.64	NOMBRE: NIT:	Telecomunicaciones de Guatemala, S.A.	8,591.40 Q	1,030,965.00

  
 UNIDAD REGISTRAL DE ASESORIA JURÍDICA  
 DGAC

59	AI-2-17	Area de Local Comercial	15 años	Ep- 91 de fecha 13/20/2011 y Modificación Ep. 18 de fecha 26/11/2014	UBICACIÓN FÍSICA:		Aeropuerto Internacional La Aurora 10	NOMBRE:	TRAVEL SHOP, S.A.	279.00	
					Area / mts2						
					FINCA:						
					TIPO:						
60	FS-1-2	Area de Local Comercial	5 años	Ep- 50 de fecha 10/10/2019	UBICACIÓN FÍSICA:		Estado de Guatemala Aeropuerto Internacional La Aurora 4	NOMBRE:	Operaciones Aereas y Servicios, S.A.	64,512.00	
					Area / mts2						
					FINCA:						
					TIPO:						
61	FS-1-1	Area de Local Comercial	0		UBICACIÓN FÍSICA:		Estado de Guatemala Aeropuerto Internacional La Aurora 0	NOMBRE:	Transportes Aereos Guatemaltecos.	-	
					Area / mts2						
					FINCA:						
					TIPO:						
62	AI-2-18	Area de Local Comercial	10 años	Ep- 07 de fecha 19/08/2019	UBICACIÓN FÍSICA:		Estado de Guatemala Aeropuerto Internacional La Aurora 17.6	NOMBRE:	Grupo Multimarcas Globales, S.A.	236,644.00	
					Area / mts2						
					FINCA:						
					TIPO:						
PROPIETARIO:		Estado de Guatemala		Aeropuerto Internacional La Aurora		17.6		NOMBRE:		Grupo Multimarcas Globales, S.A.	
PROPIETARIO:		Estado de Guatemala		Aeropuerto Internacional La Aurora		17.6		NOMBRE:		Grupo Multimarcas Globales, S.A.	


63	AI-K-2-4, AI-K-2-3, AI-K-2-2, AI-K-2-1	Area de Local Comercial	10 años	Ep. 32 de fecha 06/08/2019, Ep. 31 de fecha 06/08/2019, Ep. 30 de fecha 06/08/2019, Ep. 29 de fecha 06/08/2019	UBICACIÓN FÍSICA: Area / mts2		Aeropuerto Internacional La Aurora 24.00, 24.00, 24.00, 24.00	NOMBRE:  NIT:	GUARDAR CATERING GROUP, S.A.	Q	2,688.00	Q	322,560.00
					FINCA:		Bien inmueble urbano inscrito en el Registro General de la Propiedad de la Zona Central, al número doscientos veintidós (226), folio ciento cincuenta (150) de libro veinte (20) de Guatemala			Q	2,688.00	Q	322,560.00
					TIPO:		LOCAL			Q	2,688.00	Q	322,560.00
64	AS-1-14	Area de Local Comercial	10 años	Ep. 8 de fecha 12/02/2020	UBICACIÓN FÍSICA: Area / mts2		Estado de Guatemala Aeropuerto Internacional La Aurora 1.49	NOMBRE:  NIT:	COOPERATIVA DE TRANSPORTE LA UNIDAD				
					FINCA:		Bien inmueble urbano inscrito en el Registro General de la Propiedad de la Zona Central, al número doscientos veintidós (226), folio ciento cincuenta (150) de libro veinte (20) de Guatemala			Q	189.28	Q	22,713.60
					TIPO:		LOCAL						
65	FN-MD-2-4, FN-MD-2-6, FN-MD-2-5	Area de Local Comercial	5 años	Ep. 9 de fecha 22/09/2020	UBICACIÓN FÍSICA: Area / mts2		Estado de Guatemala Aeropuerto Internacional La Aurora 1.89, 1.00, 0.60	NOMBRE:  NIT:	Corporación Armo, S.A.				
					FINCA:		Bien inmueble urbano inscrito en el Registro General de la Propiedad de la Zona Central, al número doscientos veintidós (226), folio ciento cincuenta (150) de libro veinte (20) de Guatemala			Q	380.00		
					TIPO:		LOCAL						
66	TA-C-3-1, TA-C-3-3A, TA-C-3-5A	Area de Local Comercial	5 años	Ep. 31 de fecha 16/09/2020	UBICACIÓN FÍSICA: Area / mts2		Estado de Guatemala Aeropuerto Internacional La Aurora 1.02, 1.02, 1.02	NOMBRE:  NIT:	KREATIVOS, S.A.				
					FINCA:		Bien inmueble urbano inscrito en el Registro General de la Propiedad de la Zona Central, al número doscientos veintidós (226), folio ciento cincuenta (150) de libro veinte (20) de Guatemala			Q	342.72	Q	20,653.20
					TIPO:		LOCAL						
67	ET-K-1-1, ET-K-1-2	Area de Local Comercial	5 años	Ep. 32 de fecha 17/09/2020	UBICACIÓN FÍSICA: Area / mts2		Estado de Guatemala Aeropuerto Internacional La Aurora 1.00, 1.00	NOMBRE:  NIT:	KREATIVOS, S.A.				
					FINCA:		Bien inmueble urbano inscrito en el Registro General de la Propiedad de la Zona Central, al número doscientos veintidós (226), folio ciento cincuenta (150) de libro veinte (20) de Guatemala			Q	224.00	Q	13,440.00
					TIPO:		LOCAL						


68	FS-1-5	Area de Local Comercial	15 años	Ep. 3 de fecha 10/01/2020	UBICACIÓN FÍSICA:		Aeropuerto Internacional La Aurora 131.68 Bien inmueble urbano inscrito en el Registro General de la Propiedad de la Zona Central, al número doscientos veintiséis (226), folio ciento cincuenta y cinco (150) de libro veinte (20) de Guatemala	NOMBRE:  LAATS, S.A.	14,972.16 Q	2,654,998.00 Q
					Área / mts2					
					FINCA:					
					TIPO: PROPIETARIO: LOCAL Estado de Guatemala					
69	FS-1-4	Area de Local Comercial	15 años	Ep. 04 de fecha 10/01/2020	UBICACIÓN FÍSICA:		Aeropuerto Internacional La Aurora 12.8 Bien inmueble urbano inscrito en el Registro General de la Propiedad de la Zona Central, al número doscientos veintiséis (226), folio ciento cincuenta y cinco (150) de libro veinte (20) de Guatemala	NOMBRE:  LAATS, S.A.	1,720.32 Q	309,657.60 Q
					Área / mts2					
					FINCA:					
					TIPO: PROPIETARIO: LOCAL Estado de Guatemala					
70	ET-1-36	Area de Local Comercial	15 años, pendiente acta de aceptación de diseño	Ep. 102 de fecha 25/08/2020	UBICACIÓN FÍSICA:		Aeropuerto Internacional La Aurora 10.15 Bien inmueble urbano inscrito en el Registro General de la Propiedad de la Zona Central, al número doscientos veintiséis (226), folio ciento cincuenta y cinco (150) de libro veinte (20) de Guatemala	NOMBRE:  MARTA MOREIRA CASTILLO DE HERNANDEZ	1,136.80 Q	204,624.00 Q
					Área / mts2					
					FINCA:					
					TIPO: PROPIETARIO: LOCAL Estado de Guatemala					
71	ET-1-35	Area de Local Comercial	15 años, pendiente acta de aceptación de diseño	Ep. 101 de fecha 25/08/2020	UBICACIÓN FÍSICA:		Aeropuerto Internacional La Aurora 11.7 Bien inmueble urbano inscrito en el Registro General de la Propiedad de la Zona Central, al número doscientos veintiséis (226), folio ciento cincuenta y cinco (150) de libro veinte (20) de Guatemala	NOMBRE:  MARTA MOREIRA CASTILLO DE HERNANDEZ	1,254.40 Q	225,792.00 Q
					Área / mts2					
					FINCA:					
					TIPO: PROPIETARIO: LOCAL Estado de Guatemala					




  


72	FC-1-4	Aeropuerto Internacional La Aurora			NOMBRE:			
		Área / mts2						
		FINCA:						
		TIPO:						
PROPIETARIO:			NOMBRE:					
73	ET-1-17A  ET-3-17	Aeropuerto Internacional La Aurora			NOMBRE:	MIGUEL SANCHEZ OLIVERA	Q.37,008.16	Q.445,173.12
		Contrato Administrativo DS 055-2021						
		Área de Local Comercial						
		1 año						
PROPIETARIO:			NOMBRE:					
74	AI-2-23A  AI-K-2-5	Estado de Guatemala			NOMBRE:	COGNATA, S.A.	Q.4,176.36	Q.501043.20
		Aeropuerto Internacional La Aurora						
		Área / mts2						
		FINCA:						
TIPO:			NOMBRE:					
PROPIETARIO:			NOMBRE:					
75	FC-2-6A	Aeropuerto Internacional La Aurora			NOMBRE:		Q.2,584.86	465,282.80
		Área / mts2						
		FINCA:						
		TIPO:						
PROPIETARIO:			NOMBRE:					
PROPIETARIO:			NOMBRE:					
PROPIETARIO:			NOMBRE:					
PROPIETARIO:			NOMBRE:					




76	FN-2-27A	Área de Local Comercial	10 Años	EP. 52 de fecha 08/10/2020	Ubicación Física: Aeropuerto Internacional La Aurora/Az	NIT: J.M. SOCIEDAD ANONIMA 45265437	Q 2,224.00	Q 268,800.00
77	ET-4-27	Área de Local Comercial	5 AÑOS	EP. 4 de fecha 11/03/2021	UBICACIÓN FÍSICA: Área / mts2 26.18m <sup>2</sup>	NOMBRE: KREATIVOS, S.A.  NIT:	Q 3,518.59	Q 211,115.40
					FINCA: Bien inmueble urbano inscrito en el Registro General de la Prociudad de la Zona Central, al número docecientos veintidós (225), Folio ciento cincuenta (150) de libro veinte (20) de Guatemala LOCAL Estado de Guatemala			
					TIPO: PROPIETARIO: UBICACIÓN FÍSICA: Área / mts2 113.65m <sup>2</sup> FINCA: Bien inmueble urbano inscrito en el Reg			
78	ET-4-11 y ET-4-13	Área para oficinas de coordinación de transporte aéreo	5 AÑOS	EP. 6 de fecha 5/02/2021	UBICACIÓN FÍSICA: Área / mts2 113.65m <sup>2</sup> FINCA: Bien inmueble urbano inscrito en el Reg	NOMBRE: LAATS SOCIEDAD ANONIMA  NIT: 7216831	Q 916,473.60	Q 916,473.60
					TIPO: PROPIETARIO: UBICACIÓN FÍSICA: Área / mts2 113.65m <sup>2</sup> FINCA: Bien inmueble urbano inscrito en el Reg			

79	FN-2-15A	Área para cafetería	15 AÑOS	EP 3 de fecha 15/04/2021, EP 12 de fecha 24/09/2021	UBICACIÓN FÍSICA:	Aeropuerto Internacional La Aurora	NOMBRE:	PAPELERIA LINO, S.A.	
								41500717	
80	FN-2-1B	Área para oficina	5 años	EP 59 de fecha 30/05/2022	UBICACIÓN FÍSICA:	Aeropuerto Internacional La Aurora	NOMBRE:	GUATEMALA DISPACH SERVICES S.A.	
								447,361.80	
								Q. 7,866.43	
								Q. 447,361.80	
81	FN-2-31	Local Comercial	15 AÑOS	EP 8 de fecha 23/05/2021, EP 13 de fecha 24/09/2021	UBICACIÓN FÍSICA:	Aeropuerto Internacional La Aurora	NOMBRE:	MASHAN GT, SOCIEDAD ANONIMA	
								Q. 85,478.40	
								Q. 385.28	
								Q. 85,478.40	
82	AI-2-17B	Área para Local Comercial	15 años	EP 25 de fecha 25/08/2021	UBICACIÓN FÍSICA:	Aeropuerto Internacional La Aurora	NOMBRE:	ALEONE S.A.	
								Q. 4,755.52	
								Q. 872,121.60	
								Q. 4,755.52	




83	FN-1-5	Área para bodega	10 años	EP. 30 de fecha 16/07/2021	UBICACIÓN FÍSICA		Aeropuerto Internacional La Aurora 86.71	NOMBRE: NIT:	LAATS, SOCIEDAD ANÓNIMA 7216831	Q. 4855.76	Q. 583,443.20
					Área / mts2	FINCA: Bien inmueble urbano inscrito en el Reg					
84	FN-1-09	Área para bodega	10 años	EP. 29 de fecha 16/07/2021	UBICACIÓN FÍSICA:		Aeropuerto Internacional La Aurora 90.03	NOMBRE: NIT:	LAATS, SOCIEDAD ANÓNIMA 7216831	Q. 5041.88	Q. 615,753.6
					Área/mts2	FINCA: Bien inmueble urbano inscrito en el Reg					
					TIPO:	BODEGA					
					PROPIETARIO:	Estado de Guatemala					
85	FN-1-10	Área para bodega	10 años	EP. 28 de fecha 16/07/2021	UBICACIÓN FÍSICA:		Aeropuerto Internacional La Aurora 90.03	NOMBRE: NIT:	LAATS, SOCIEDAD ANÓNIMA 7216831	Q. 5,041.88	Q. 615,753.60
					Área/mts2	FINCA: Bien inmueble urbano inscrito en el Reg					
86	CA-1-4 CA-3-5 CA-3-4 CA-1-5	Cajeros Automáticos	5 años	EP. 210 de fecha 7/06/2021	UBICACIÓN FÍSICA:		Aeropuerto Internacional La Aurora	NOMBRE: NIT:	CREDOMATIC DE GUATEMALA, S.A. 1118676	Q. 3136.00	Q. 188,160.00
					Área/mts2	FINCA: Bien inmueble urbano inscrito en el Reg					
					TIPO:	Cajeros Automáticos					
					PROPIETARIO:	Estado de Guatemala					





87	AI-2-24A	Local Comercial	15 años	EP. 8 de fecha 13/09/2021	UBICACIÓN FÍSICA:			Aeropuerto Internacional La Aurora 38.94 m <sup>2</sup> Bien inmueble urbano inscrita en el Reg Local comercial Estado de Guatemala	NOMBRE:  NIT: 65603347	PANACAFE DE GUATEMALA, S.A.	Q. 10,366.72	Q1,866,009.60
					Área/m <sup>2</sup>	FINCA:	PROPIETARIO:					
88	FN-1-5	LOCAL COMERCIAL	10 AÑOS	EP. 30 de fecha, /07/2021	UBICACIÓN FÍSICA:			Aeropuerto Internacional La Aurora 36.71 m <sup>2</sup> Bien inmueble urbano inscrito BODEGA Estado de Guatemala	NOMBRE:  NIT: 72166831	LAATS, SOCIEDAD ANONIMA	Q. 4945.36	593,443.20
					Área/m <sup>2</sup>	FINCA:	PROPIETARIO:					
89	FC-2-3A, AI-K-2-7, FN-2-3, FC-2-7A, FC-2-8A	Local Comercial	15 años	EP. 32 de fecha 27/10/2021	UBICACIÓN FÍSICA:			Aeropuerto Internacional La Aurora 38.03 M <sup>2</sup> , 18.40M <sup>2</sup> , 140.38M <sup>2</sup> , 52.27M <sup>2</sup> Bien inmueble urbano inscrito en el Reg Local comercial Estado de Guatemala	NOMBRE:  NIT: 110017617	INERPA, SOCIEDAD ANONIMA	Q. 33156.48	Q5,968,166.40
					Área/m <sup>2</sup>	FINCA:	PROPIETARIO:					

UNIDAD DE ASESORIA JURÍDICA  
REGISTRARÍA  
D.G.A.C.

90	CA-1-7, AI-3-22	Área para cajero y quiosco	15 años	EP. 3 de fecha 28/03/2023	UBICACIÓN FÍSICA:		Aeropuerto Internacional La Aurora	MONEY & CRYPTO EXCHANGE CORPORATION, S.A	Q. 4,614.40	Q. 846,720.00
					Área/mts2	100,8.55				
					FINCA:	Bien inmueble urbano inscrito en el Reg. Cajero automático y quiosco				
					TIPO:	Estado de Guatemala				
PROPIETARIO:		NOMBRE:		NIT:		89713509				
91	FN-2-14	Local Comercial	15 años	EP. 21 de fecha 23/09/2022	UBICACIÓN FÍSICA:		Aeropuerto Internacional La Aurora	INVERSIONES ANTOLA S.A	Q. 5,937.12	Q. 1,084,809.80
					Área/mts2	53.01				
					FINCA:	Bien inmueble urbano inscrito en el Reg. Cajero automático y quiosco				
					TIPO:	Estado de Guatemala				
PROPIETARIO:		NOMBRE:		NIT:		72493968				
92	AI-SE-2-1	Área de Local Comercial	180 MESES	EP. 1 de fecha 08/01/2020	UBICACIÓN FÍSICA:		Aeropuerto Internacional La Aurora	COMPAÑIA DISTRIBUIDORA DE TABACOS, SOCIEDAD	Q. 5,268.48	Q. 948,326.40
					Área / mts2	47.04				
					FINCA:	Bien inmueble urbano inscrito en el Registro General de la Propiedad de la Zona Central, al número doscientos veintiseis (226), folio ciento cincuenta y seis (159) de libro veinte (20) de Guatemala				
					TIPO:	LOCAL				
PROPIETARIO:		NOMBRE:		NIT:		4437675				
93	FN-3-1	Área de Local Comercial	180 MESES	EP. 11 de fecha 08/01/2020, EP. 22 de fecha 18/03/2022	UBICACIÓN FÍSICA:		Aeropuerto Internacional La Aurora	COMPAÑIA DISTRIBUIDORA DE TABACOS, SOCIEDAD	Q. 31,542.86	Q. 5,677,660.80
					Área / mts2	281.63				
					FINCA:	Bien inmueble urbano inscrito en el Registro General de la Propiedad de la Zona Central, al número doscientos veintiseis (226), folio ciento cincuenta y seis (159) de libro veinte (20) de Guatemala				
					TIPO:	LOCAL				
PROPIETARIO:		NOMBRE:		NIT:		4437675				



# AEROLINEAS

ID	Código de Identificación	Tipo de Operación	Duración	Fecha de Inicio	Finca	UBICACIÓN FÍSICA:		NOMBRE:	American Airlines Inc.	Valor
						Área / mts2	TIPO:			
1	TA-M-3-47, TA-M-3-48, TA-M-3-49, TA-M-3-50, TA-M-3-51, TA-M-3-52, TA-M-3-53, FN-1-7, ET-4-10, ET-4-9	Aerolínea	10 años	Contrato Administrativo DS-40-2015 de fecha 20/05/2017, y DS-22-2017 de fecha 17/11/2017, contrato DS-16-2021 de fecha 30/07/2021	LOCAL	Aeropuerto Internacional La Aurora 54.35, 234.95, 36.28, 74.5		NIT:		Q 29,181.01
						Finca:				
						TIPO:				
						UBICACIÓN FÍSICA:				
2	ET-4-31	Aerolínea	10 años	Ep. 35 de fecha 22/06/2022	LOCAL	Aeropuerto Internacional La Aurora 20.58		NIT:	527303K	Q 1,933.57
						Finca:				
						TIPO:				
						UBICACIÓN FÍSICA:				
3	TA-M-3-1, TA-M-3-2, TA-M-3-3, TA-M-3-4, B-3-1, B-3-2, B-3-3, B-3-4	Aerolínea	5 años	Ep. 17 de fecha 27/05/2022	LOCAL	Aeropuerto Internacional La Aurora 32.15		NOMBRE:	Compañía Panameña de Aviación, S.A.	Q 2,881.54
						Finca:				
						TIPO:				
						UBICACIÓN FÍSICA:				
										

4	FN-1-9	Aerolínea	10 años	Ep. 29 de fecha 16/07/2021	UBICACIÓN FÍSICA:		Aeropuerto Internacional La Aurora Socómz	NOMBRE:  NIT: 7216831	LAATS, SOCIEDAD ANÓNIMA	Q	5,131.28	Q	815,753.80
					Área / mts2	FINCA:							
					TIPO:	PROPIETARIO:							
					UBICACIÓN FÍSICA:	PROPIETARIO:							
5	FN-VIP-1-1	Aerolínea	10 años	Ep. 56 de fecha 08/10/2010	UBICACIÓN FÍSICA:		Aeropuerto Internacional La Aurora 224.9	NOMBRE:  NIT: 539,760.00	Compañía Panamercia de Aviación, S.A.	\$	4,498.00	\$	539,760.00
					Área / mts2	FINCA:							
					TIPO:	PROPIETARIO:							
					UBICACIÓN FÍSICA:	PROPIETARIO:							
6	TA-M-3-54, B-3-49, TA-M-3-55, B-3-50, TA-M-3-56, B-3-51, TA-M-3-57, B-3-52	Aerolínea	5 años	Contrato Administrativo DS 51-2015	UBICACIÓN FÍSICA:		Aeropuerto Internacional La Aurora 1740, 3613	NOMBRE:  NIT: 287,884.80	Concesionaria Vuela Compañía de Aviación, S.A.	Q	4,798.08	Q	287,884.80
					Área / mts2	FINCA:							
					TIPO:	PROPIETARIO:							
					UBICACIÓN FÍSICA:	PROPIETARIO:							
7	ET-4-21, FN-1-16, TA-M-3-39, TA-M-3-40, TA-M-41, TA-M-3-42, B-3-34, B-3-35, B-3-36, B-3-37, área de pasillo, área de faja, área para máquina auto chequeo	Aerolínea	10 años	Ep. 3 de fecha 10/02/2020	UBICACIÓN FÍSICA:		Aeropuerto Internacional La Aurora 87.46, 64.50, 7, 3.25, 9.36, 13.52, 2.16	NOMBRE:  NIT: 1,742,816.80	Delta Airlines, Inc.	Q	14,523.00	Q	1,742,816.80
					Área / mts2	FINCA:							
					TIPO:	PROPIETARIO:							
					UBICACIÓN FÍSICA:	PROPIETARIO:							



8	FN-1-3, B-3-19, B-3-20, B-3-21, B-3-22, TA-M-3-17, TA-M-3-18, TA-M-3-19, TA-M-3-20, ET-4-14	Aerolínea	2 años	Contrato Administrativo DS-56-2018	UBICACIÓN FÍSICA:		Aeropuerto Internacional La Aurora 94.50, 92.47, 60.99	Iberia Líneas Aereas de España, S.A.	NOMBRE:  NIT: 72584951	Q 16,841.22	Q 404,189.18
					Área / mts2	FINCA:					
					TIPO:	PROPIETARIO:					
					TIPO:	PROPIETARIO:					
9	TA-M-3-7, TA-M-3-8, TA-M-3-9, ET-4-20, ET-4-20	Aerolínea	18 meses	Ep. 240 de fecha 17/11/2017	UBICACIÓN FÍSICA:		Estado de Guatemala Aeropuerto Internacional La Aurora 19.69, 18.10, 17.10	Spirit Airlines Inc.	NOMBRE:  NIT:	Q 5,239.58	Q 94,312.44
					Área / mts2	FINCA:					
					TIPO:	PROPIETARIO:					
					TIPO:	PROPIETARIO:					
10	FN-1-11, FN-1-19, FN-1-27, TA-M-3-31, TA-M-3-32, TA-M-3-33, TA-M-3-34, TA-M-3-36, ET-4-23	Aerolínea	5 años	Contrato Administrativo DS-58-2015 de fecha 13/03/2015	UBICACIÓN FÍSICA:		Aeropuerto Internacional La Aurora 282.99, 36.53, 188.50, 66.42, 241.82	Taca Internacional Airlines S.A.	NOMBRE:  NIT:	Q 66,804.11	Q 4,008,246.60
					Área / mts2	FINCA:					
					TIPO:	PROPIETARIO:					
					TIPO:	PROPIETARIO:					
11	FN-1-26, STP-50-TAG, AI-2-26	Aerolínea	5 años	Contrato Administrativo DS-01-2014 de fecha 13/02/2014	UBICACIÓN FÍSICA:		Aeropuerto Internacional La Aurora 35.11, 90.00, 1.98	Transportes Aereos Guatemaltecos, S.A.	NOMBRE:  NIT:	Q 6,289.86	Q 377,391.60
					Área / mts2	FINCA:					
					TIPO:	PROPIETARIO:					
					TIPO:	PROPIETARIO:					



  




12	FN-1-2, B-3-12, B-3-13, B-3-14, B-3-15, B-3-16, B-3-17, B-3-18, TA-M-3-10, TA-M-3-11, TA-M-12, TA-M-13, TA-M-3-14, TA-M-3-15, TA-M-3-16	Aerolínea	5 años	Contrato Administrativo DS 22-2019 de fecha 02/05/2019	UBICACIÓN FÍSICA:		Aeropuerto Internacional La Aurora		NOMBRE:	Uniles Airlines, Inc.	Q 15,882.35 Q 953,541.12
					Área / mts2	35.26, 59.26, 82.85					
					FINCA:	Bien Inmueble urbano inscrito en el Registro General de la Propiedad de la Zona Central, al número doscientos veintidós (226), folio ciento cincuenta (150) de libro veinte (20) de Guatemala					
					TIPO:	LOCAL					
13	ET-4-18, TA-OF-3-N-16, TA-M-3-5, TA-M-3-6, B-3-5, B-3-6, B-3-7	Aerolínea	15 años	Ep 86 por la notaría Jeannette Arango Rivera de fecha 9 de abril del 2021	UBICACIÓN FÍSICA:		Aeropuerto Internacional La Aurora		NOMBRE:	JetBlue Airways Corporation	Q 7,418.88 Q 1,335,398.40
					Área / mts2	37.45, 19.36, 3.50, 2.10, 5.23, 1.72					
					FINCA:	Bien inmueble urbano inscrito en el Registro General de la Propiedad de la Zona Central, al número doscientos veintidós (226), folio ciento cincuenta (150) de libro veinte (20) de Guatemala					
					TIPO:	LOCAL					
14	ET-4-17, TA-M-3-37, TA-M-3-38, B-3-32, B-3-33, ET-4-29A-1	Aerolínea	5 años	Ep 95 por la notaría Jeannette Arango Rivera de fecha 26 abril de 2021	UBICACIÓN FÍSICA:		Aeropuerto Internacional La Aurora		NOMBRE:	Frontier Airlines	Q 4,788.23 Q 287,293.80
					Área / mts2	27.73, 3.49, 1.39, 4.57, 6.76, 1					
					FINCA:	Bien inmueble urbano inscrito en el Registro General de la Propiedad de la Zona Central, al número doscientos veintidós (226), folio ciento cincuenta (150) de libro veinte (20) de Guatemala					
					TIPO:	LOCAL					
15	TA-M-3-21, TA-M-3-22, B-3-23, FN-1-1,	Aerolínea	5 años	Ep. 3 por la notaría María José Leal Casanova, de fecha 23/06/2021	UBICACIÓN FÍSICA:		Aeropuerto Internacional La Aurora		NOMBRE:	Transportes Aéreos Guatemaltecos, S.A.	Q 9,671.39 + Q 672.00 extracción de desechos Q 814,603.40
					Área/mts2	13.93, 92.86					
					FINCA:	Bien inmueble urbano inscrito en el Registro General de la Propiedad de la Zona Central, al número doscientos veintidós (226), folio ciento cincuenta (150) de libro veinte (20) de Guatemala					
					TIPO:	Counter, balanza y bodega					
					PROPIETARIO:		Estado de Guatemala				



The stamp is circular and contains the text: "UNIDAD DE ASesoría FISCAL" around the top edge, "DGAC" at the bottom, and "SECCIÓN DE ASesoría FISCAL" in the center. A signature is written across the stamp.

16	ET-3-3	AEROLINEA	5 AÑOS	EP número 18 con fecha 13/10/2021	UBICACIÓN FÍSICA:			Aeropuerto Internacional La Aurora	American Airlines Inc.	Q. 2031 68	Q.121,900.80
					AREA MTS 2	FINCA:	NOMBRE:				
					TIPO:	FINCA:	NIT:				
					PROPIETARIO:	FINCA:	NIT:				
17	TA-M-3-45 al 46, B-3-40 al 41	AEROLINEA	2 AÑOS	Contrato Administrativo	UBICACIÓN FÍSICA:			Aeropuerto Internacional La Aurora	ARAJET, S.A	Q. 1,427 33	Q. 50,383.92
					AREA MTS 2	FINCA:	NOMBRE:				
					TIPO:	FINCA:	NIT:				
					PROPIETARIO:	FINCA:	NIT:				
18	TA-M-3-43, TA-M-3-44, B-3-38, B-3-39, B-3-40, ET-4-28	Aerolínea	2 años	Contrato Administrativo DS 16-2023	UBICACIÓN FÍSICA:			Aeropuerto Internacional La Aurora	Concesionaria Vuela Compañía de Aviación, S.A.	Q. 4,798 08	Q. 287,884.80
					Área / mts2	FINCA:	NOMBRE:				
					TIPO:	FINCA:	NIT:				
					PROPIETARIO:	FINCA:	NIT:				
19	TA-M-3-23, TA-M-3-24, B-3-24, B-3-24A	AEROLINEA	15 AÑOS	Ep. Número 2, de fecha 17/02/2023	UBICACIÓN FÍSICA:			Aeropuerto Internacional La Aurora	TRANSPORTES AEROS GUATEMALTECOS	Q. 1,648.64	Q. 417,715.20
					AREA MTS 2	FINCA:	NOMBRE:				
					TIPO:	FINCA:	NIT:				
					PROPIETARIO:	FINCA:	NIT:				

# Parqueo

ID	CANTIDAD	DESCRIPCIÓN	TIPO	UBICACIÓN FÍSICA:	TIPO:	UBICACIÓN FÍSICA:	TIPO:	NOMBRE:	VALOR	VALOR	TRANSPORTES	
											Aerospaciales	Aerospaciales
1	9, 44, 45, 54, 55, 79, 98	Parqueo	2 años	Contrato Administrativo DS 29-2017 de fecha 27/11/2017	Parqueos	Aeropuerto Internacional La Aurora 7	Finca	Bien inmueble urbano inscrito en el Registro General de la Propiedad de la Zona Central, al número doscientos veintiseis (226), folio ciento cincuenta (150) de libro veinte (20) de Guatemala	NIT:	Q 2,100.00	Q 80,400.00	Guatemaltecos
					Finca	LOCAL						
					PROPIETARIO:	Estado de Guatemala						
					Parqueos	Aeropuerto Internacional La Aurora 7						
2	26, 27, 28, 29, 30, 31, 32	Parqueo	2 años	Contrato Administrativo DS 26-2017 de fecha 17/11/2017	Parqueos	Aeropuerto Internacional La Aurora 7	Finca	Bien inmueble urbano inscrito en el Registro General de la Propiedad de la Zona Central, al número doscientos veintiseis (226), folio ciento cincuenta (150) de libro veinte (20) de Guatemala	NIT:	Q 2,100.00	Q 50,400.00	SHOP & SHOP
					Finca	LOCAL						
					PROPIETARIO:	Estado de Guatemala						
					Parqueos	Aeropuerto Internacional La Aurora 7						

3	33, 34, 35, 36, 37, 46, 47, 48, 49, 50	Parqueo	2 años	Contrato Administrativo DS 27-2017 de fecha 17/11/2017	UBICACIÓN FÍSICA:		Aeropuerto Internacional La Aurora	LAATS, S.A.	NOMBRE:	NIT:	Q 3,000.00 Q	72,000.00
					Parqueos	Finca:						
					TIPO:	PROPIETARIO:						
4	38	Parqueo	2 años	Contrato Administrativo DS 04-2018 de fecha 16/01/2018	UBICACIÓN FÍSICA:		Aeropuerto Internacional La Aurora	Mercedes Flor de María Camey Chan	NOMBRE:	NIT:	Q 300.00 Q	7,200.00
					Parqueos	Finca:						
					TIPO:	PROPIETARIO:						
5	39	Parqueo	2 años	Contrato Administrativo DS 02-2018 de fecha 16/01/2018	UBICACIÓN FÍSICA:		Aeropuerto Internacional La Aurora	Basilio Camey Saravia	NOMBRE:	NIT:	Q 300.00 Q	7,200.00
					Parqueos	Finca:						
					TIPO:	PROPIETARIO:						


  
 UNIDAD DE ASESORIA JURÍDICA
   
 DIRECCIÓN GENERAL DE ADMINISTRACIÓN
   
 DGAC

6	40	Parqueo	2 años	Contrato Administrativo DS 03-2018 de fecha 16/01/2018	UBICACIÓN FÍSICA:		Aeropuerto Internacional La Aurora 1	NOMBRE:	Airdogs, S.A.	Q	300.00 Q	7,200.00
					Parqueos							
					FINCA:	Bien inmueble urbano inscrito en el Registro General de la Propiedad de la Zona Central, al número doscientos veintiséis (226), folio ciento cincuenta (150) de libro veinte (20) de Guatemala LOCAL						
7	41,42,43	Parqueo	pendiente	pendiente	PROPIETARIO:		Estado de Guatemala Aeropuerto Internacional La Aurora 3	NOMBRE:	Aerollitoral, S.A.	Q	-	-
					Parqueos							
					FINCA:	Bien inmueble urbano inscrito en el Registro General de la Propiedad de la Zona Central, al número doscientos veintiséis (226), folio ciento cincuenta (150) de libro veinte (20) de Guatemala LOCAL						
PROPIETARIO:		Estado de Guatemala		NOMBRE:		Aerollitoral, S.A.		Q		-		




8	51, 52, 53, 64, 69, 117, 118, 119, 165, 166, 167, 168, 169, 170, 171	Parqueo	2 años	Contrato Administrativo DS 24-2017 de fecha 17/11/2017	UBICACION FISICA: Parqueos		Aeropuerto Internacional La Aurora 15	American Airlines Inc.	NOMBRE:  NIT:	Q 4,500.00	Q 108,000.00
					FINCA:  TIPO:  LOCAL	Bien inmueble urbano inscrito en el Registro General de la Propiedad de la Zona Central, al número doscientos veintiséis (226), folio ciento cincuenta y cinco (150) de libro veinte (20) de Guatemala					
9	56, 57	Parqueo	2 años	Contrato Administrativo DS 25-2017 de fecha 17/11/2017	UBICACION FISICA: Parqueos		Estado de Guatemala Aeropuerto Internacional La Aurora 2	Sistema Global de Protección de Ecología SA	NOMBRE:  NIT:	Q 600.00	Q 14,400.00
					FINCA:  TIPO:  LOCAL	Bien inmueble urbano inscrito en el Registro General de la Propiedad de la Zona Central, al número doscientos veintiséis (226), folio ciento cincuenta y cinco (150) de libro veinte (20) de Guatemala					
					PROPIETARIO:		Estado de Guatemala				


  
 UNIDAD DE ASESORIA JURÍDICA  
 UJ  
 DGAC

10	61	Parqueo	2 años	Contrato Administrativo DS 06-2018 de fecha 16/01/2018	UBICACION FISICA:		Aeropuerto Internacional La Aurora 1	NOMBRE:	Neil Williams Calderon Madrid	Q 300.00	7.200.00
					Parqueos	Finca:					
					PROPIETARIO:		Estado de Guatemala	NIT:	Jose Israel Hernandez Godoy	Q 300.00	7.200.00
					UBICACION FISICA:	Aeropuerto Internacional La Aurora 1	Finca:				
11	65	Parqueo	2 años	Contrato Administrativo DS 07-2018 de fecha 16/01/2018	UBICACION FISICA:		Aeropuerto Internacional La Aurora 1	NOMBRE:	Jose Israel Hernandez Godoy	Q 300.00	7.200.00
					Parqueos	Finca:					
					PROPIETARIO:		Estado de Guatemala	NIT:	Jose Israel Hernandez Godoy	Q 300.00	7.200.00
					UBICACION FISICA:	Aeropuerto Internacional La Aurora 1	Finca:				


  


12	68	Parqueo	2 años	Contrato Administrativo DS 14-2018 de fecha 15/03/2018	UBICACIÓN FÍSICA:		Aeropuerto Internacional La Aurora 1	NOMBRE:	Claudia Patricia de Leon Mazariegos	300 00 Q	7,200.00
					Parqueos						
					FINCA:	Bien inmueble urbano inscrito en el Registro General de la Propiedad de la Zona Central, al número doscientos veintiséis (226), folio ciento cincuenta veintiséis (150) de libro veinte (20) de Guatemala					
13	70, 71, 72	Parqueo	2 años	Contrato Administrativo DS 09-2018 de fecha 16/01/2018	PROPIETARIO:		Estado de Guatemala Aeropuerto Internacional La Aurora 3	NOMBRE:	IBERIA, LINEAS AEREAS DE ESPAÑA, S.A.	900 00 Q	21,600.00
					Parqueos						
					FINCA:	Bien inmueble urbano inscrito en el Registro General de la Propiedad de la Zona Central, al número doscientos veintiséis (226), folio ciento cincuenta veintiséis (150) de libro veinte (20) de Guatemala					
		PROPIETARIO:		Estado de Guatemala							






14	73	Parqueo	2 años	Contrato Administrativo DS 01-2018 de fecha 16/01/2018	UBICACION FISICA:		Aeropuerto Internacional La Aurora	NOMBRE:	Cefirino Barchona y Barahona	Q 300.00 Q	7,200 00
					Parqueos		1				
					FINCA:		Bien inmueble urbano inscrito en el Registro General de la Propiedad de la Zona Central, al número doscientos veintiséis (226), folio ciento cincuenta (150) de libro veinte (20) de Guatemala				
					TIPO:		LOCAL				
15	80, 81, 82, 83, 84, 85, 86, 87, 88, 89, 90, 91, 92, 93, 100, 101, 102, 103, 104, 105, 106, 107, 108, 109, 110, 111, 112, 113, 114, 115	Parqueo	2 años	Contrato Administrativo DS 28-2017 de fecha 27/11/2017	PROPIETARIO:		Estado de Guatemala	NOMBRE:	TACA INTERNATIONAL AIRLINES, S.A.	Q 9,000.00 Q	216,000 00
					UBICACION FISICA:		Aeropuerto Internacional La Aurora				
					Parqueos		30				
					FINCA:		Bien inmueble urbano inscrito en el Registro General de la Propiedad de la Zona Central, al número doscientos veintiséis (226), folio ciento cincuenta (150) de libro veinte (20) de Guatemala				
16	94	Parqueo	2 años	Contrato Administrativo DS 05-2018 de fecha 16/01/2018	PROPIETARIO:		Estado de Guatemala	NOMBRE:	Logis TITAN Márquez Marzoletto	Q 300 00 Q	7,200 00
					UBICACION FISICA:		Aeropuerto Internacional La Aurora				
					Parqueos		1				
					FINCA:		Bien inmueble urbano inscrito en el Registro General de la Propiedad de la Zona Central, al número doscientos veintiséis (226), folio ciento cincuenta (150) de libro veinte (20) de Guatemala				
17	STP-5	Parqueo	15 años	Ep. 37 de fecha 06/11/2019	PROPIETARIO:		Estado de Guatemala	NOMBRE:	Guatemala Dispatch Service	Q 2,021.38 Q	963,648 40
					UBICACION FISICA:		Aeropuerto Internacional La Aurora				
					Parqueos		225.6				
					FINCA:		Bien inmueble urbano inscrito en el Registro General de la Propiedad de la Zona Central, al número doscientos veintiséis (226), folio ciento cincuenta (150) de libro veinte (20) de Guatemala				





# Taxistas

ID	Código	Tipo	Vigencia	Fecha	Ubicación Física	Propietario	Valor	Valor	
1	AET-1 a AET-98, AET-OF-1	Parqueo	5 años	Ep. 66, de fecha 27/08/2021	parqueos	Aeropuerto Internacional La Aurora	88	NOMBRE: COOPERATIVA INTEGRAL DE TRANSPORTES LA UNIDAD, R.L.	Q. 15,578 39
					FINCA:	Bien Inmueble urbano inscrito en el Registro General de la Propiedad de la Zona Central, al número doscientos veintiséis (226), folio ciento cincuenta y cinco (150) de libro veinte (20) de Guatemala	NIT: 5798575	Q. 984,703 40	
					TIPO:	parqueos			
2	PT-3-1, PT-3-2	Parqueo	2 años	DS-27-2023, de fecha 29/05/2023	parqueos	Aeropuerto Internacional La Aurora	2	NOMBRE: Asociación de taxís del Aeropuerto Internacional La Aurora	Q. 700 00
					FINCA:	Bien Inmueble urbano inscrito en el Registro General de la Propiedad de la Zona Central, al número doscientos veintiséis (226), folio ciento cincuenta y cinco (150) de libro veinte (20) de Guatemala	NIT: 35109610	Q. -	
					TIPO:	LOCAL			
					PROPIETARIO:	Estado de Guatemala			


# Rentadoras

1	AS-1-2, EEGS-3-1, EEO-3-1, EEP-3-1, EEP-3-2, EEP-3-21, EEP-3-22, EEP-3-23, EEP-3-24, EEP-3-25	Area de Renta Autos	15 años	Ep. 10 de fecha 13/01/2015	UBICACIÓN FÍSICA: Aeropuerto Internacional La Aurora Área / mts2 6.34, 7.70, 18.00, 7			NOMBRE: Interamerican de Guatemala, S.A. Q 5,482.18 Q 986,760.60
					FINCA: Bien inmueble urbano inscrito en el Registro General de la Propiedad de la Zona Central, al número doscientos veintidós (226), folio ciento cincuenta y seis (150) de libro veinte (20) de Guatemala TIPO: LOCAL PROPIETARIO: Estado de Guatemala			
2	AS-1-4, EEO-3-5, EEP-3-28, EEP-3-29, EEP-3-38, EEP-3-39, EEP-3-40, EEP-3-41, EEP-3-42	Area de Renta Autos	15 años	Ep. 8 de fecha 13/01/2015	UBICACIÓN FÍSICA: Aeropuerto Internacional La Aurora Área / mts2 6.34, 18.00, 7			NOMBRE: Actividades Turísticas, S.A. Q 4,447.30 Q 800,513.28
					FINCA: Bien inmueble urbano inscrito en el Registro General de la Propiedad de la Zona Central, al número doscientos veintidós (226), folio ciento cincuenta y seis (150) de libro veinte (20) de Guatemala TIPO: LOCAL PROPIETARIO: Estado de Guatemala			

3	AS-1-8, EEO-3-4, EEP-3-26, EEP-3-27, EEP-3-33, EEP-3-34, EEP-3-35, EEP-3-36, EEP-3-37	Area de Renta Autos	15 años	Ep. 11 de fecha 13/01/2015	UBICACIÓN FÍSICA:			Aeropuerto Internacional La Aurora	NOMBRE:  Renta Autos de Guatemala, S.A.	Q 4,447.30 Q	800,513.28			
					Area / mts2							e-14, 1800, 7		
					FINCA:							Bienes inmuebles urbanos inscritos en el Registro General de la Propiedad de la Zona Central al número docecientos veintidós (22), folio ciento cincuenta (150) de libro veinte (20) de Guatemala		
					TIPO:							LOCAL		
PROPIETARIO:			Estado de Guatemala			NIT:								
4	AS-1-10, EEO-3-6, EEP-3-30, EEP-3-31, EEP-3-32, EEP-3-43, EEP-3-46, EEP-3-47, EEP-3-48	Area de Renta Autos	15 años	Ep. 9 de fecha 13/01/2015	UBICACIÓN FÍSICA:			Aeropuerto Internacional La Aurora	NOMBRE:  Alquiler de Automóviles Tabarini, S.A.	Q 4,408.32 Q	793,497.60			
					Area / mts2							605, 1800, 7		
					FINCA:							Bienes inmuebles urbanos inscritos en el Registro General de la Propiedad de la Zona Central al número docecientos veintidós (22), folio ciento cincuenta (150) de libro veinte (20) de Guatemala		
					TIPO:							LOCAL		
PROPIETARIO:			Estado de Guatemala			NIT:								


5	AS-1-5, EEO-3-2, EEP-3-3, EEP-3-4, EEP-3-16, EEP-3-17, EEP-3-18, EEP-3-19, EEP-3-20	Area de Renta Autos	15 años	Ep. 13 de fecha 13/01/2015	UBICACIÓN FÍSICA:			Aeropuerto Internacional La Aurora	NOMBRE: RENTAUTOS, S.A.	Q 4.389.94	Q 784.788.48
					Área / mts2	5.69, 18.06.7					
					FINCA:	Bien inmueble urbano inscrito en el Registro General de la Propiedad de la Zona Central, al número doscientos veintidós (226), folio ciento cincuenta (150) de libro veinte (20) de Guatemala					
					TIPO:	LOCAL					
PROPIETARIO:					Estado de Guatemala						
6	AS-1-3, EEO-3-3, EEP-3-5, EEP-3-6, EEP-3-7, EEP-3-8, EEP-3-13, EEP-3-14, EEP-3-15	Area de Renta Autos	15 años	Ep. 12 de fecha 13/01/2015	UBICACIÓN FÍSICA:			Aeropuerto Internacional La Aurora	NOMBRE: RENTALISA, S.A.	Q 4.447.29	Q 800.512.20
					Área / mts2	6.34, 134.40, 168.00					
					FINCA:	Bien inmueble urbano inscrito en el Registro General de la Propiedad de la Zona Central, al número doscientos veintidós (226), folio ciento cincuenta (150) de libro veinte (20) de Guatemala					
					TIPO:	LOCAL					
PROPIETARIO:					Estado de Guatemala						




7	AS-1-6, AS-1-9	Area de Renta Autos	15 años	Ep. 9 de fecha 05/06/2014	UBICACIÓN FÍSICA:			Aeropuerto Internacional La Aurora	NOMBRE:	Fuente de Autos, S.A.	Q 1,521.41	Q 273,853.44
					Área / mts2	FINCA:	TIPO:					
8	AS-1-1, AS-1-7	Area de Renta Autos	15 años	Ep. 11 de fecha 05/06/2014	UBICACIÓN FÍSICA:			Aeropuerto Internacional La Aurora	NOMBRE:	Auto Continental, S.A.	Q 1,516.88	Q 273,038.40
					Área / mts2	FINCA:	TIPO:					

UNIDAD DE ASESORÍA JURÍDICA  
DGAC

9	EEO-3-7, EEP-3-9, EEP-3-10, EEP-3-11, EEP-3-12, ET-3-27	Area de Renta Autos	10 Años	Ep. 36, de fecha 27/03/2020; Ep. 192, de fecha 8/12/2020	<p>UBICACIÓN FÍSICA:</p> <p>Área / mts<sup>2</sup></p> <p>FINCA:</p> <p>TIPO:</p> <p>PROPIETARIO</p>	<p>Aeropuerto Internacional La Aurora</p> <p>94.67 m<sup>2</sup></p> <p>Bien Inmueble urbano inscrito en el Registro General de la Propiedad de la Zona Central, al número docientos veintiséis (226), folio ciento cincuenta y cinco (150) de libro veinte (20) de Guatemala</p> <p>LOCAL</p> <p>Estado de Guatemala</p> <p>Aeropuerto Internacional La Aurora</p>	NOMBRE:	Autos de Alquiler, S.A.	Q	3,796.16	Q.4445.939.29
					UBICACIÓN FÍSICA:						
					Área / mts <sup>2</sup>					21.89m <sup>2</sup> , 21.89m <sup>2</sup> , 21.89m <sup>2</sup> , 18.00m <sup>2</sup> , 21.16m <sup>2</sup> .	



*[Handwritten signature in blue ink]*

12	AS-1-13	Area de Renta Autos	5 años	Ep. 9 de fecha 29/11/2019	Área / mts2	Aeropuerto Internacional La Aurora	3 45	NOMBRE: Discovery Fox Rent a Car	Q 579 60	34,776 00
						FINCA: Bien inmueble urbano inscrito en el Registro General de la Propiedad de la Zona Central, al número diecisiete mil trescientos (17300) de libro veintidós (226) de Guatemala.				
13	AS-1-15	Area de Renta Autos	15 años	EP. 14, de fecha 15/06/2022	área/m2	Aeropuerto Internacional La Aurora	6.24m <sup>2</sup>	UNIVERSAL RENTA AUTOS AEROPUERTO, S.A	Q 838 56	Q. 167,068 80
						FINCA: Bien Inmueble urbano inscrito en el Registro General de la Propiedad de la Zona Central, al número diecisiete mil trescientos (17300) de libro veintidós (226) de Guatemala.				
		PROPIETARIO:								







14	ET-1-12	Area de Renta Autos	5 años	Ep. 4 de fecha 26/01/2021	UBICACIÓN FÍSICA:		Aeropuerto Internacional La Aurora	NOMBRE:	Easy Car Rental	Q. 2,556.29	Q. 153,377.40
					Área / mts2	FINCA:					
15	EEO-3-9, EEP-3-53, EEP-3-54	Area de Renta Autos	15 años	Ep. 44 de fecha 06/07/2023	UBICACIÓN FÍSICA:		Aeropuerto Internacional La Aurora	NOMBRE:	Rentas Corporativas, S.A.	Q. 2755.00	Q. 512,064.00
					Área / mts2	FINCA:					

## PUBLICIDAD

1	PUBLICIDAD	14.5 AÑOS	Ep. 13 de fecha 28/08/2020 y modificación Ep. 24 de fecha 10/11/2020	UBICACIÓN FÍSICA:		Aeropuerto Internacional La Aurora	NOMBRE:	LUBRICA, S.A.	Q. 79,788.80	Q. 13,883,251.20	
				Área / mts2	FINCA:						
2	Publicidad	10 años	Ep. 85 de fecha 29/12/2007	UBICACIÓN FÍSICA:		Aeropuerto Internacional La Aurora	NOMBRE:	Media Airport System, S.A.	\$ 17,238.00	\$ 2,068,320.00	
				Área / mts2	FINCA:						



## AERÓDROMO DE PUERTO BARRIOS

1	PB-OF-3	OFICINA	2 AÑOS	Contrato Administrativo DS 32-2022, de fecha 09/11/2022	UBICACIÓN FÍSICA:		Aeropuerto de Puerto Barrios	NOMBRE:	AEROTRÁFIC VUELOS PRIVADOS, S.A.	Q. 483.84	Q. 14,661.12
					Área / mts2	FINCA:					



ENTIDAD: DIRECCIÓN GENERAL DE AERONÁUTICA CIVIL  
 DIRECCIÓN: 9a. Avenida 14-75, zona 13 ciudad  
 HORARIO DE ATENCIÓN: DE 9:00 a 17:00 horas  
 DIRECTOR: Francis Arturo Aguirre Argueta  
 FECHA DE ACTUALIZACIÓN: 31/07/2023  
 MES DE: JULIO

No.	HANGAR	MOTIVO DEL ARRENDAMIENTO Y USO	PLAZO	FECHA DE APROBACION DEL CONTRATO	CARACTERÍSTICAS DEL BIEN	ARRENDATARIO	VALOR MENSUAL	MONTO TOTAL DEL CONTRATO
1	S/N	Áreas de Hangar	15 años	Contrato Nuevo EP. No. 94 de fecha 26/12/2018 Notario Sergio Antonio Escobar Esteban.	<p>ÁREA: 147,311.96 m<sup>2</sup></p> <p>FINCA: Bien inmueble urbano inscrito en el Registro General de la Propiedad de la Zona Central, al número doscientos veintiséis (226), folio ciento cincuenta (150) de libro veinte (20) de Guatemala</p> <p>TIPO: Polígono Aeroclub</p> <p>PROPIETARIO: Estado de Guatemala</p> <p>UBICACIÓN FÍSICA: Aeropuerto Internacional La Aurora</p>	<p>NOMBRE: Aeroclub de Guatemala</p> <p>NIT: 3006727</p>	Q.246,818.39	Q.44,427,310.20
2	A-1	Áreas de Hangar	2 AÑOS	CONTRATO ADMINISTRATIVO DS-0048-2019	<p>ÁREA: 225.00 m<sup>2</sup></p> <p>FINCA: Bien inmueble urbano inscrito en el Registro General de la Propiedad de la Zona Central, al número doscientos veintiséis (226), folio ciento cincuenta (150) de libro veinte (20) de Guatemala</p> <p>TIPO: Hangar</p> <p>PROPIETARIO: Estado de Guatemala</p> <p>UBICACIÓN FÍSICA: Aeropuerto Internacional La Aurora</p>	<p>NOMBRE: Ingenieros M &amp; T, Sociedad Anónima</p> <p>NIT: 323055</p>	Q.882.00	Q.71,168.00

  
  
 ASESORÍA JURÍDICA  
 DGAC

3	A-2	Áreas de Hangar	15 AÑOS	E. P. NUMERO 31 DE FECHA 21/05/2020 NOTARIO ALVARO HURTADO BOCALETTI EP. 38 de fecha 17/08/2021 Modificación de Plazo	ÁREA	304.50 m <sup>2</sup>	NOMBRE:	TG-GUY, SOCIEDAD ANONIMA	Q. 2,047.12	Q. 368,481.60
					FINCA:	Bien inmueble urbano inscrito en el Registro General de la Propiedad de la Zona Central, al número doscientos veintiséis (226), folio ciento cincuenta (150) de libro veinte (20) de Guatemala				
					TIPO:	Hangar	NIT:	19554206		
					PROPIETARIO:	Estado de Guatemala				
					UBICACIÓN FÍSICA:	Aeropuerto Internacional La Aurora				
4	A-3	Áreas de Hangar	15 años	EP. No. 11 de fecha 12/03/2021 Notario Alvaro Hurtado Bocaletti EP. 39 de fecha 17/08/2021 Modificación de Plazo	ÁREA	225.00 m <sup>2</sup>	NOMBRE:	JEAN MAXIME MOREL DEPOCAS	Q. 882.00	Q. 158,760.00
					FINCA:	Bien inmueble urbano inscrito en el Registro General de la Propiedad de la Zona Central, al número doscientos veintiséis (226), folio ciento cincuenta (150) de libro veinte (20) de Guatemala				
					TIPO:	Hangar	NIT:	1408895		
					PROPIETARIO:	Estado de Guatemala				
					UBICACIÓN FÍSICA:	Aeropuerto Internacional La Aurora				
5	A-4	Áreas de Hangar	2 años	CONTRATO ADMITIVO. No. DS-08-2022 DE FECHA 31/01/2022	ÁREA	225.00 m <sup>2</sup>	NOMBRE:	NORBENK, S.A.	Q. 1,260.00	Q. 30,240.00
					FINCA:	Bien inmueble urbano inscrito en el Registro General de la Propiedad de la Zona Central, al número doscientos veintiséis (226), folio ciento cincuenta (150) de libro veinte (20) de Guatemala				
					TIPO:	Hangar	NIT:	4852632-0		
					PROPIETARIO:	Estado de Guatemala				
					UBICACIÓN FÍSICA:	Aeropuerto Internacional La Aurora				



6	A-5	Áreas de Hangar	2 AÑOS	CONTRATO ADMINISTRATIVO No. DS 27-2021	465.49 m <sup>2</sup>	NOMBRE:	AGRICOLA CAMPO LLANO, S.A.	Q	81,954.96		
										FINCA:	Bien inmueble urbano inscrito en el Registro General de la Propiedad de la Zona Central, al número doscientos veintiséis (226), folio ciento cincuenta (150) de libro veinte (20) de Guatemala
										TIPO:	Hangar
										PROPIETARIO:	Estado de Guatemala
7	B-1	Áreas de Hangar	10 años	DS-114-2015 15/12/2015	270.00 m <sup>2</sup>	NOMBRE:	PLANTACIONES NAHUALATE, S.A.	Q	3,414.79		
										FINCA:	Bien inmueble urbano inscrito en el Registro General de la Propiedad de la Zona Central, al número doscientos veintiséis (226), folio ciento cincuenta (150) de libro veinte (20) de Guatemala
										TIPO:	Hangar
										PROPIETARIO:	Estado de Guatemala
8	B-2	Áreas de Hangar	2 AÑOS	CONTRATO ADMINISTRATIVO No. DS 060-2019, 12/09/2019	337.50 m <sup>2</sup>	NOMBRE:	INVERSIONES Y BIENES DEL ATLANTICO, S.A.	Q	1,112.04		
										FINCA:	Bien inmueble urbano inscrito en el Registro General de la Propiedad de la Zona Central, al número doscientos veintiséis (226), folio ciento cincuenta (150) de libro veinte (20) de Guatemala
										TIPO:	Hangar
										PROPIETARIO:	Estado de Guatemala
								Q	3,414.79	Q	81,954.96
								Q	1,112.04	Q	1,133,444.80
								Q	3,823.82	Q	91,771.68




9	B-3	Áreas de Hangar	2 AÑOS	CONTRATO ADMINISTRATIVO D5-38-2021, de fecha 19/10/2021	ÁREA	270.00 m <sup>2</sup>	NOMBRE: FUMIGACIONES Y AEROSERVICIOS, S.A.	Q. 1,512.00	Q. 36,288.00
					FINCA:	Bien inmueble urbano inscrito en el Registro General de la Propiedad de la Zona Central, al número doscientos veintiséis (226), folio ciento cincuenta (150) de libro veinte (20) de Guatemala			
					TIPO:	Hangar			
					PROPIETARIO:	Estado de Guatemala			
					UBICACIÓN FÍSICA:	Aeropuerto Internacional La Aurora			
10	B-4	Áreas de Hangar	2 AÑOS	CONTRATO ADMINISTRATIVO No. D5-39-2021 DE FECHA 19/10/2021	ÁREA	270.00 m <sup>2</sup>	NOMBRE: INVERSIONES DEL PACIFICO, S.A.	Q. 1,512.00	Q. 26,288.00
					FINCA:	Bien inmueble urbano inscrito en el Registro General de la Propiedad de la Zona Central, al número doscientos veintiséis (226), folio ciento cincuenta (150) de libro veinte (20) de Guatemala			
					TIPO:	Hangar			
					PROPIETARIO:	Estado de Guatemala			
					UBICACIÓN FÍSICA:	Aeropuerto Internacional La Aurora			




11	B-5	Áreas de Hangar	2 AÑOS	CONTRATO ADMINISTRATIVO No. DS-33-2021 DE FECHA 11/10/2021	ÁREA 195.00 m <sup>2</sup> FINCA: Bien inmueble urbano inscrito en el Registro General de la Propiedad de la Zona Central, al número doscientos veintiséis (226), folio ciento cincuenta (150) de libro veinte (20) de Guatemala			NOMBRE:  TRACTORES Y EQUIPOS, S.A.	Q	26,208.00
					TIPO: Hangar	NIT: 3438619				
					PROPIETARIO: Estado de Guatemala					
					UBICACIÓN FÍSICA: Aeropuerto Internacional La Aurora					
12	B-6	Áreas de Hangar	2 años	CONTRATO ADMINISTRATIVO No. DS-022-2021 de fecha 02/09/2021	ÁREA 261.30 m <sup>2</sup> FINCA: Bien inmueble urbano inscrito en el Registro General de la Propiedad de la Zona Central, al número doscientos veintiséis (226), folio ciento cincuenta (150) de libro veinte (20) de Guatemala			NOMBRE:  JOSE DANIEL DUARTE GIL	Q	1,924.95
					TIPO: Hangar	NIT: 25661108				
					PROPIETARIO: Estado de Guatemala					
					UBICACIÓN FÍSICA: Aeropuerto Internacional La Aurora					



13	B-7	Áreas de Hangar	2 AÑOS	CONTRATO ADMINISTRATIVO NO. DS-07-2023 de fecha 12/01/2023	<p>ÁREA</p> <p>FINCA: Bien inmueble urbano inscrito en el Registro General de la Propiedad de la Zona Central, al número doscientos veintiséis (226), folio ciento cincuenta (150) de libro veinte (20) de Guatemala</p> <p>TIPO: Hangar</p> <p>PROPIETARIO: Estado de Guatemala</p> <p>UBICACIÓN FÍSICA: Aeropuerto Internacional La Aurora</p> <p>ÁREA: 195.00 m<sup>2</sup></p>	<p>NOMBRE: AIR TECH GOUP, S.A.</p> <p>NIT: 95354751</p>	1,189.24 Q	28,541.73 Q
14	B-8	Áreas de Hangar	2 AÑOS	CONTRATO ADMINISTRATIVO No. DS-069-2019	<p>FINCA: Bien inmueble urbano inscrito en el Registro General de la Propiedad de la Zona Central, al número doscientos veintiséis (226), folio ciento cincuenta (150) de libro veinte (20) de Guatemala</p> <p>TIPO: Hangar</p> <p>PROPIETARIO: Estado de Guatemala</p> <p>UBICACIÓN FÍSICA: Aeropuerto Internacional La Aurora</p> <p>ÁREA: 225.00 m<sup>2</sup></p>	<p>NOMBRE: AGROPECUARIA POTES, S.A.</p> <p>NIT: 5430623</p>	Q.764.4	Q.18,345.60
15	B-9	Áreas de Hangar	10 años	DS-113-2015 10/12/2015	<p>FINCA: Bien inmueble urbano inscrito en el Registro General de la Propiedad de la Zona Central, al número doscientos veintiséis (226), folio ciento cincuenta (150) de libro veinte (20) de Guatemala</p> <p>TIPO: Hangar</p> <p>PROPIETARIO: Estado de Guatemala</p> <p>UBICACIÓN FÍSICA: Aeropuerto Internacional La Aurora</p> <p>ÁREA: 225.00 m<sup>2</sup></p>	<p>NOMBRE: GUATEVUELOS, S.A.</p> <p>NIT: 40834059</p>	Q.882.00	Q.105,840.00
16	B-10	Áreas de Hangar	2 AÑOS	CONTRATO ADMINISTRATIVO DS-065-2019 DE FECHA 04/10/2019	<p>FINCA: Bien inmueble urbano inscrito en el Registro General de la Propiedad de la Zona Central, al número doscientos veintiséis (226), folio ciento cincuenta (150) de libro veinte (20) de Guatemala</p> <p>TIPO: Hangar</p> <p>PROPIETARIO: Estado de Guatemala</p> <p>UBICACIÓN FÍSICA: Aeropuerto Internacional La Aurora</p> <p>ÁREA: 225.00 m<sup>2</sup></p>	<p>NOMBRE: ALQUIHELI, S.A.</p> <p>NIT: 25594648</p>	Q.804.62	Q.19,310.88



17	B-11	Áreas de Hangar	18 años	EP 102.17/01/2017 Notaria Flor Marina Rabanales Lemus	ÁREA 225.00 m <sup>2</sup> FINCA: Bien inmueble urbano inscrito en el Registro General de la Propiedad de la Zona Central, al número doscientos veintiséis (226), folio ciento cincuenta (150) de libro veinte (20) de Guatemala TIPO: Hangar PROPIETARIO: Estado de Guatemala UBICACIÓN FÍSICA: Aeropuerto Internacional La Aurora	LUIS ANTONIO GIRON VALDEZ NOMBRE: 501116-7 NIT:	Q.1,458.22	Q.26,247.96
18	B-12	Áreas de Hangar	2 AÑOS	CONTRATO ADMINISTRATIVO DS-06-2022 DE FECHA 31/01/2022	ÁREA 308.25 m <sup>2</sup> FINCA: Bien inmueble urbano inscrito en el Registro General de la Propiedad de la Zona Central, al número doscientos veintiséis (226), folio ciento cincuenta (150) de libro veinte (20) de Guatemala TIPO: Hangar PROPIETARIO: Estado de Guatemala UBICACIÓN FÍSICA: Aeropuerto Internacional La Aurora	COMPañIA MANUFACTURERA Y DISTRIBUIDORA DE ALIMENTOS, S.A. / COMDALSA / NOMBRE: 4555864 NIT:	Q 1,771.93	42,526.32
19	B-13	Áreas de Hangar	15 AÑOS	EP NO. 43 de fecha 06/07/2023, Notario María Karina Cortave Ruano	ÁREA 120.00 m <sup>2</sup> FINCA: Bien inmueble urbano inscrito en el Registro General de la Propiedad de la Zona Central, al número doscientos veintiséis (226), folio ciento cincuenta (150) de libro veinte (20) de Guatemala TIPO: Hangar PROPIETARIO: Estado de Guatemala UBICACIÓN FÍSICA: Aeropuerto Internacional La Aurora	COSMOS TECHNOLOGIES, S.A. NOMBRE: 95569243 NIT:	Q 1,867.04	336,067.20
20	B-14	Áreas de Hangar	2 AÑOS	CONTRATO ADMINISTRATIVO No. D5 41-2021, de fecha 19/10/2021	ÁREA 87.36 m <sup>2</sup> FINCA: Bien inmueble urbano inscrito en el Registro General de la Propiedad de la Zona Central, al número doscientos veintiséis (226), folio ciento cincuenta (150) de libro veinte (20) de Guatemala TIPO: Hangar PROPIETARIO: Estado de Guatemala UBICACIÓN FÍSICA: Aeropuerto Internacional La Aurora	EDGAR RENE REYES GARZONA NOMBRE: 3575047 NIT:	Q.783.01	Q.18,792.24



21	C-1	Áreas de Hangar	18 años	EP. 96.13/10/2017, Notario Enio Ismael López Beyer	Áreas de Hangar	338.05m <sup>2</sup> Bien inmueble urbano inscrito en el Registro General de la Propiedad de la Zona Central, al número doscientos veintiséis (226), folio ciento cincuenta (150) de libro veinte (20) de Guatemala	NOMBRE:  NIT:  Q.1,641.27	LA PANERÍA, SOCIEDAD ANÓNIMA	Q.29,542.86	
										FINCA:
										TIPO: Hangar
										PROPIETARIO: Estado de Guatemala
22	C-2	Áreas de Hangar	15 AÑOS	EP. 02.28/01/2021, NOTARIO ELDER ESTURADO BALCARCEL RAMÍREZ	Áreas de Hangar	225.00 m <sup>2</sup> Bien inmueble urbano inscrito en el Registro General de la Propiedad de la Zona Central, al número doscientos veintiséis (226), folio ciento cincuenta (150) de libro veinte (20) de Guatemala	NOMBRE:  NIT:  Q.882.00	ASTRAL X, SOCIEDAD ANÓNIMA	158,760.00	
										FINCA:
										TIPO: Hangar
										PROPIETARIO: Estado de Guatemala
23	C-3	Áreas de Hangar	5 años	EP No. 01.22/01/2020 Notario William Walter Monroy Lucero	Áreas de Hangar	150.00 m <sup>2</sup> Bien inmueble urbano inscrito en el Registro General de la Propiedad de la Zona Central, al número doscientos veintiséis (226), folio ciento cincuenta (150) de libro veinte (20) de Guatemala	NOMBRE:  NIT:  Q.13,44.01	RODOLFO ESTRADA POSADAS	Q.24,192.18	
										FINCA:
										TIPO: Hangar
										PROPIETARIO: RODOLFO ESTRADA POSADAS
24	C-4	Áreas de Hangar	2 años	Contrato Administrativo DS-003-2020.17/02/2020	Áreas de Hangar	225.00m <sup>2</sup> Bien inmueble urbano inscrito en el Registro General de la Propiedad de la Zona Central, al número doscientos veintiséis (226), folio ciento cincuenta (150) de libro veinte (20) de Guatemala	NOMBRE:  NIT:  Q.1,266.05	INNOVACIONES INTELIGENTES, SOCIEDAD ANÓNIMA	Q.30,385.20	
										FINCA:
										TIPO: Hangar
										PROPIETARIO: Estado de Guatemala
										

25	C-55	Áreas de Hangar	2 AÑOS	CONTRATO ADMINISTRATIVO DS-072-2019	<p>ÁREA: 278.57 m<sup>2</sup></p> <p>FINCA: Bien inmueble urbano inscrito en el Registro General de la Propiedad de la Zona Central, al número doscientos veintiséis (226), folio ciento cincuenta (150) de libro veinte (20) de Guatemala</p> <p>TIPO: Hangar</p> <p>PROPIETARIO: Estado de Guatemala</p> <p>UBICACIÓN FÍSICA: Aeropuerto Internacional La Aurora</p> <p>ÁREA: 318.20 m<sup>2</sup></p>	<p>NOMBRE: ELECTRONIKS, SOCIEDAD ANONIMA</p> <p>NIT: 47931027</p>	Q.1,536.07	Q.27,649.26
26	C-5N	Áreas de Hangar	5 años	EP No. 88 17/09/2021 Notario William Walter Menroy Lucero	<p>FINCA: Bien inmueble urbano inscrito en el Registro General de la Propiedad de la Zona Central, al número doscientos veintiséis (226), folio ciento cincuenta (150) de libro veinte (20) de Guatemala</p> <p>TIPO: Hangar</p> <p>PROPIETARIO: Estado de Guatemala</p> <p>UBICACIÓN FÍSICA: Aeropuerto Internacional La Aurora</p> <p>ÁREA: 600.00 m<sup>2</sup></p>	<p>NOMBRE: SERVICIOS AEREOS GLOBALES S.A.</p> <p>NIT:</p>	Q. 3,595.02	Q. 215,701.20
27	C-6	Áreas de Hangar	2 AÑOS	CONTRATO ADMINISTRATIVO No. DS 065-2019 DE FECHA 04/10/2019	<p>FINCA: Bien inmueble urbano inscrito en el Registro General de la Propiedad de la Zona Central, al número doscientos veintiséis (226), folio ciento cincuenta (150) de libro veinte (20) de Guatemala</p> <p>TIPO: Hangar</p> <p>PROPIETARIO: Estado de Guatemala</p> <p>UBICACIÓN FÍSICA: Aeropuerto Internacional La Aurora</p> <p>ÁREA: 225.00 m<sup>2</sup></p>	<p>NOMBRE: LUBRICANTES DE CENTROAMERICA, S.A.</p> <p>NIT: 25647679</p>	Q.2,536.16	Q.60,867.84
28	C-7	Áreas de Hangar	2 años	CONTRATO ADMINISTRATIVO DS-25-2021 DE FECHA 07/09/2021	<p>FINCA: Bien inmueble urbano inscrito en el Registro General de la Propiedad de la Zona Central, al número doscientos veintiséis (226), folio ciento cincuenta (150) de libro veinte (20) de Guatemala</p> <p>TIPO: Hangar</p> <p>PROPIETARIO: Estado de Guatemala</p> <p>UBICACIÓN FÍSICA: Aeropuerto Internacional La Aurora</p>	<p>NOMBRE: JULIO CESAR GIRON BARRILLAS</p> <p>NIT: 99581-9</p>	Q. 1,260.00	Q. 30,240.00



29	C-8	Áreas de Hangar	15 años	EP No. 42 02/09/2020 Notario Elio Ismael López Aguirre	ÁREA FINCA: TIPO: PROPIETARIO: UBICACIÓN FÍSICA:			225.00 m <sup>2</sup> Bien inmueble urbano inscrito en el Registro General de la Propiedad de la Zona Central, al número doscientos veintiséis (226), folio ciento cincuenta (150) de libro veinte (20) de Guatemala	NOMBRE:  NIT:	CARLOS ALFONSO CASTILLO RAMÍREZ  290300  NIT:	Q. 882.00	Q. 15,876.00
					Hangar Estado de Guatemala Aeropuerto Internacional La Aurora							
30	C-9-1	Áreas de Hangar	2 AÑOS	EP. No. 63 de fecha 11/08/2021, Notario José Rodrigo Muñoz	ÁREA FINCA: TIPO: PROPIETARIO: UBICACIÓN FÍSICA:			225.00 m <sup>2</sup> Bien inmueble urbano inscrito en el Registro General de la Propiedad de la Zona Central, al número doscientos veintiséis (226), folio ciento cincuenta (150) de libro veinte (20) de Guatemala	NOMBRE:  NIT:	CACODI, SOCIEDAD ANÓNIMA  7314582  NIT:	Q. 948.03	Q. 22,752.72
					Hangar Estado de Guatemala Aeropuerto Internacional La Aurora							
31	C-9-2	Áreas de Hangar	10 años	DS-012-2016 25/1/2016	ÁREA FINCA: TIPO: PROPIETARIO: UBICACIÓN FÍSICA:			304.50 m <sup>2</sup> Bien inmueble urbano inscrito en el Registro General de la Propiedad de la Zona Central, al número doscientos veintiséis (226), folio ciento cincuenta (150) de libro veinte (20) de Guatemala	NOMBRE:  NIT:	COMPAÑÍA INMOBILIARIA SAN JOSE DEL SUR, S.A.  106721-4  NIT:	Q. 1,193.64	Q. 143,236.80
					Hangar Estado de Guatemala Aeropuerto Internacional La Aurora							
32	C-10	Áreas de Hangar	2 años	CONTRATO ADMITIVO No. DS-10-2021, DE FECHA 25/06/2021	ÁREA FINCA: TIPO: PROPIETARIO: UBICACIÓN FÍSICA:			549.70 m <sup>2</sup> Bien inmueble urbano inscrito en el Registro General de la Propiedad de la Zona Central, al número doscientos veintiséis (226), folio ciento cincuenta (150) de libro veinte (20) de Guatemala	NOMBRE:  NIT:	AEROVICTOR, S.A.  4611446  NIT:	Q. 3,413.31	Q. 81,919.44
					Hangar Estado de Guatemala Aeropuerto Internacional La Aurora							



33	D-1	Áreas de Hangar	15 años	EP 02/02/2021, Notario Julio Alberto Aquino Rodas	ÁREA	908.72 m <sup>2</sup>	Bien inmueble urbano inscrito en el Registro General de la Propiedad de la Zona Central, al número doscientos cincuenta (150) de libro veinte (20) de Guatemala	NOMBRE: SKY PARTS AND SUPPLIES, SOCIEDAD ANÓNIMA	Q.4,882.61	Q.878,869.80
					FINCA:					
					TIPO:	Hangar				
					PROPIETARIO:	Estado de Guatemala				
		UBICACIÓN FÍSICA:	Aeropuerto Internacional La Aurora	NIT:	3736717					
34	D-2	Áreas de Hangar	10 años	EP 17 Notaria Analucia Carrillo Marroquin	ÁREA	311.86 m <sup>2</sup>	Bien inmueble urbano inscrito en el Registro General de la Propiedad de la Zona Central, al número doscientos cincuenta (150) de libro veinte (20) de Guatemala	NOMBRE: ELECTRONIKS, S.A.	Q.1,882.32	Q.223,878.40
					FINCA:					
					TIPO:	Hangar				
					PROPIETARIO:	Estado de Guatemala				
		UBICACIÓN FÍSICA:	Aeropuerto Internacional La Aurora	NIT:	47931027					
35	D-3	Áreas de Hangar	15 años	E.P. No. 4, 20/01/2020 Notario Rafael Antonio Porix Sian	ÁREA	600.00 m <sup>2</sup>	Bien inmueble urbano inscrito en el Registro General de la Propiedad de la Zona Central, al número doscientos cincuenta (150) de libro veinte (20) de Guatemala	NOMBRE: D3 INVESTMENT, SOCIEDAD ANONIMA.	Q.3,864.00	Q.695,520.00
					FINCA:					
					TIPO:	Hangar				
					PROPIETARIO:	Estado de Guatemala				
		UBICACIÓN FÍSICA:	Aeropuerto Internacional La Aurora	NIT:						
36	D-4	Áreas de Hangar	2 AÑOS	CONTRATO ADMINISTRATIVO No. DS 54-2021 20/12/2021	ÁREA	225.00 m <sup>2</sup>	Bien inmueble urbano inscrito en el Registro General de la Propiedad de la Zona Central, al número doscientos cincuenta (150) de libro veinte (20) de Guatemala	NOMBRE: ADMINISTRADORA IXAKEL, SOCIEDAD ANONIMA.	Q.1,260.00	Q.30,240.00
					FINCA:					
					TIPO:	Hangar				
					PROPIETARIO:	Estado de Guatemala				
		UBICACIÓN FÍSICA:	Aeropuerto Internacional La Aurora	NIT:	3163709					




37	D-5	Áreas de Hangar	2 AÑOS	CONTRATO ADMINISTRATIVO DS-44-2021 / 19/11/2021	ÁREA	270.00 m <sup>2</sup>	Bien inmueble urbano inscrito en el Registro General de la Propiedad de la Zona Central, al número doscientos veintiséis (226), folio ciento cincuenta (150) de libro veinte (20) de Guatemala	NOMBRE: PAUL ENRIQUE ALVAREZ GONZALEZ	Q. 2,169.34	Q. 52,064.16
					FINCA:					
					TIPO:	Hangar				
					PROPIETARIO:	Estado de Guatemala				
		UBICACIÓN FÍSICA:	Aeropuerto Internacional La Aurora	NIT:	6010288					
38	D-6	Áreas de Hangar	2 AÑOS	CONTRATO ADMINISTRATIVO No. DS-25-2019, de fecha 09/05/2019	ÁREA	450.00 m <sup>2</sup>	Bien inmueble urbano inscrito en el Registro General de la Propiedad de la Zona Central, al número doscientos veintiséis (226), folio ciento cincuenta (150) de libro veinte (20) de Guatemala	NOMBRE: ANA LUCIA PRIETO GORDIANO DE PRADO	Q. 2,142.00	Q. 51,408.00
					FINCA:					
					TIPO:	Hangar				
					PROPIETARIO:	Estado de Guatemala				
		UBICACIÓN FÍSICA:	Aeropuerto Internacional La Aurora	NIT:	17571634					
39	D-7	Áreas de Hangar	2 AÑOS	EP. NO. 23, NOTARIA ANA VERENA KUHSIEK RUIZ, de fecha 25/03/2021	ÁREA	225.00 m <sup>2</sup>	Bien inmueble urbano inscrito en el Registro General de la Propiedad de la Zona Central, al número doscientos veintiséis (226), folio ciento cincuenta (150) de libro veinte (20) de Guatemala	NOMBRE: ALTITUD, SOCIEDAD ANÓNIMA	Q. 904.48	Q. 21,707.52
					FINCA:					
					TIPO:	Hangar				
					PROPIETARIO:	Estado de Guatemala				
		UBICACIÓN FÍSICA:	Aeropuerto Internacional La Aurora	NIT:						



40	D-8	Áreas de Hangar	2 AÑOS	CONTRATO ADMINISTRATIVO No. DS-23-2018, de fecha 27/03/2018	ÁREA	300.00 m <sup>2</sup>	Bien inmueble urbano inscrito en el Registro General de la Propiedad de la Zona Central, al número doscientos veintiséis (226), folio ciento cincuenta (150) de libro veinte (20) de Guatemala	EDNA HAYDEE ALONSO REYES DE YOUNG	Q.1,176.00	Q.28,224.00
					FINCA:					
					TIPO:	Hangar				
41	D-9	Áreas de Hangar	2 años	CONTRATO ADMITIVO. DS-37-2021, de fecha 15/10/2021	ÁREA	181.50 m <sup>2</sup>	Bien inmueble urbano inscrito en el Registro General de la Propiedad de la Zona Central, al número doscientos veintiséis (226), folio ciento cincuenta (150) de libro veinte (20) de Guatemala	OPERACIONES AGRICOLAS, SOCIEDAD ANONIMA.	Q 2,080.60	Q 49,934.40
					FINCA:					
					TIPO:	Hangar				
42	D-10	Áreas de Hangar	2 años	CONTRATO ADMINISTRATIVO DS-36-2021 de fecha 15/10/2021	ÁREA	987.35 m <sup>2</sup>	Bien inmueble urbano inscrito en el Registro General de la Propiedad de la Zona Central, al número doscientos veintiséis (226), folio ciento cincuenta (150) de libro veinte (20) de Guatemala	EDNA HAYDEE ALONSO DE YOUNG	Q 7,953.07	Q 190,873.68
					FINCA:					
					TIPO:	Hangar				


43	E-1	Áreas de Hangar	2 AÑOS	CONTRATO ADMITIVO. DS-07-2019, de fecha 19/03/2019	ÁREA	1185.34 m <sup>2</sup>	Bien inmueble urbano inscrito en el Registro General de la Propiedad de la Zona Central, al número doscientos veintiséis (226), folio ciento cincuenta (150) de libro veinte (20) de Guatemala	NOMBRE:  LUCAR, Sociedad Anónima.	Q.5,103.82	Q.122,491.68
					FINCA:					
					TIPO:	Hangar				
					PROPIETARIO:	Estado de Guatemala				
					UBICACIÓN FÍSICA:	Aeropuerto Internacional La Aurora				
					ÁREA	1094.20 m <sup>2</sup>				
44	E-2	Áreas de Hangar	2 años	CONTRATO ADMITIVO No. DS-26-2019, de fecha 09/05/2019	FINCA:	Bien inmueble urbano inscrito en el Registro General de la Propiedad de la Zona Central, al número doscientos veintiséis (226), folio ciento cincuenta (150) de libro veinte (20) de Guatemala	NOMBRE:  GUSTAVO EDUARDO ALDANA OLIVA	NIT:  1478842	Q.6,679.47	Q.160,307.52
					TIPO:	Hangar				
					PROPIETARIO:	Estado de Guatemala				
					UBICACIÓN FÍSICA:	Aeropuerto Internacional La Aurora				
					ÁREA	243.09 m <sup>2</sup>				
45	E-3	Áreas de Hangar	5 años	EP No. 24 -19/12/2019 Notario Patricia Lorena Marcucci Ruano	FINCA:	Bien inmueble urbano inscrito en el Registro General de la Propiedad de la Zona Central, al número doscientos veintiséis (226), folio ciento cincuenta (150) de libro veinte (20) de Guatemala	NOMBRE:  CONTRAN, SOCIEDAD ANÓNIMA	NIT:  33022	Q.562.50	Q.33,750.00
					TIPO:	Hangar				
					PROPIETARIO:	Estado de Guatemala				
					UBICACIÓN FÍSICA:	Aeropuerto Internacional La Aurora				
					ÁREA	255.00 m <sup>2</sup>				
46	E-4	Áreas de Hangar	2 años	CONTRATO ADMINISTRATIVO No. DS 42-2021, 22/10/2021	FINCA:	Bien inmueble urbano inscrito en el Registro General de la Propiedad de la Zona Central, al número doscientos veintiséis (226), folio ciento cincuenta (150) de libro veinte (20) de Guatemala	NOMBRE:  MONICA YVONE ABIDO MARINA DE RODAS	NIT:  5088232	Q.1,579.20	Q.37,900.80
					TIPO:	Hangar				
					PROPIETARIO:	Estado de Guatemala				
					UBICACIÓN FÍSICA:	Aeropuerto Internacional La Aurora				



47	E-5	Áreas de Hangar	5 AÑOS	CONTRATO ADMINISTRATIVO DS-637-2019	FINCA: Bien inmueble urbano inscrito en el Registro General de la Propiedad de la Zona Central, al número doscientos veintiséis (226), folio ciento cincuenta (150) de libro veinte (20) de Guatemala	TIPO: Hangar	PROPIETARIO: Estado de Guatemala	UBICACIÓN FÍSICA: Aeropuerto Internacional La Aurora	NOMBRE: P.M. SOCIEDAD ANÓNIMA	Q.1,206.24	Q.21,712.32														
												FINCA: Bien inmueble urbano inscrito en el Registro General de la Propiedad de la Zona Central, al número doscientos veintiséis (226), folio ciento cincuenta (150) de libro veinte (20) de Guatemala	TIPO: Hangar	PROPIETARIO: Estado de Guatemala	UBICACIÓN FÍSICA: Aeropuerto Internacional La Aurora	NOMBRE: COSMOS TECHNOLOGIES, SOCIEDAD ANÓNIMA	Q	2,520.00							
																			FINCA: Bien inmueble urbano inscrito en el Registro General de la Propiedad de la Zona Central, al número doscientos veintiséis (226), folio ciento cincuenta (150) de libro veinte (20) de Guatemala	TIPO: Hangar	PROPIETARIO: Estado de Guatemala	UBICACIÓN FÍSICA: Aeropuerto Internacional La Aurora	NOMBRE: COSMOS TECHNOLOGIES, SOCIEDAD ANÓNIMA	Q	2,520.00



Handwritten signature in blue ink.



50	E-8	EDNA HAYDEE ALONSO DE YOUNG	2 AÑOS	CONTRATO ADMINISTRATIVO DS-28-2021, 16/09/2021	<p>ÁREA</p> <p>FINCA:</p> <p>TIPO:</p> <p>PROPIETARIO:</p> <p>UBICACIÓN FÍSICA:</p> <p>ÁREA</p>	<p>450.00m<sup>2</sup></p> <p>Bien inmueble urbano inscrito en el Registro General de la Propiedad de la Zona Central, al número doscientos veintiséis (226), folio ciento cincuenta (150) de libro veinte (20) de Guatemala</p> <p>Hangar</p> <p>Estado de Guatemala</p> <p>Aeropuerto Internacional La Aurora</p> <p>360.00m<sup>2</sup></p>	<p>NOMBRE:</p> <p>NIT:</p>	<p>EDNA HAYDEE ALONSO DE YOUNG</p> <p>2462745</p>	<p>Q 3,024.00</p> <p>Q 72,576.00</p>
51	E-9	Áreas de Hangar	15 AÑOS	ESCRITURA PUBLICA NO. 65, de fecha 23/05/2022	<p>FINCA:</p> <p>TIPO:</p> <p>PROPIETARIO:</p> <p>UBICACIÓN FÍSICA:</p> <p>ÁREA</p>	<p>Bien inmueble urbano inscrito en el Registro General de la Propiedad de la Zona Central, al número doscientos veintiséis (226), folio ciento cincuenta (150) de libro veinte (20) de Guatemala</p> <p>Hangar</p> <p>Estado de Guatemala</p> <p>Aeropuerto Internacional La Aurora</p> <p>360.00m<sup>2</sup></p>	<p>NOMBRE:</p> <p>NIT:</p>	<p>WORLD AIR SKY, SOCIEDAD ANONIMA</p> <p>94245142</p>	<p>Q. 2,374.47</p> <p>Q. 427,404.60</p>
52	E-10	Áreas de Hangar	2 AÑOS	CONTRATO ADMINISTRATIVO No. DS-04-2022, de fecha 05/01/2022	<p>FINCA:</p> <p>TIPO:</p> <p>PROPIETARIO:</p> <p>UBICACIÓN FÍSICA:</p> <p>ÁREA</p>	<p>Bien inmueble urbano inscrito en el Registro General de la Propiedad de la Zona Central, al número doscientos veintiséis (226), folio ciento cincuenta (150) de libro veinte (20) de Guatemala</p> <p>Hangar</p> <p>Estado de Guatemala</p> <p>Aeropuerto Internacional La Aurora</p> <p>360.00m<sup>2</sup></p>	<p>NOMBRE:</p> <p>NIT:</p>	<p>BIENES CASTILLA, SOCIEDAD ANONIMA</p> <p>26398354</p>	<p>Q 2,016.00</p> <p>Q 48,384.00</p>



53	E-11	Áreas de Hangar	10 AÑOS	EP No. 132.05/09/2019 Notario José Guillermo Castellanos Molina	ÁREA			360.00m <sup>2</sup> Bien inmueble urbano inscrito en el Registro General de la Propiedad de la Zona Central, al número doscientos veintiséis (226), folio ciento cincuenta (150) de libro veinte (20) de Guatemala	NOMBRE:  AVIFLEX, S.A.	Q.1,411.20	Q.169,344.00
					FINCA:	TIPO:	PROPIETARIO:				
					UBICACIÓN FÍSICA:	Hangar	Estado de Guatemala Aeropuerto Internacional La Aurora				
54	E-12	Áreas de Hangar	5 Años	EP. No. 17, 17/05/2021 Ante la Notaria Ana Sofía Escobar Escobar	ÁREA			600.60m <sup>2</sup> Bien inmueble urbano inscrito en el Registro General de la Propiedad de la Zona Central, al número doscientos veintiséis (226), folio ciento cincuenta (150) de libro veinte (20) de Guatemala	NOMBRE:  CARLOS RENE TSCHEN VALLADARES	Q.2,534.63	Q.152,077.80
					FINCA:	TIPO:	PROPIETARIO:				
					UBICACIÓN FÍSICA:	Hangar	Estado de Guatemala Aeropuerto Internacional La Aurora				
55	F-1	Áreas de Hangar	5 años	ESC. P. NUMERO 16 FECHA 30/01/2020, Notario Jose Guillermo Castellanos Molina	ÁREA			1165.50m <sup>2</sup> Bien inmueble urbano inscrito en el Registro General de la Propiedad de la Zona Central, al número doscientos veintiséis (226), folio ciento cincuenta (150) de libro veinte (20) de Guatemala	NOMBRE:  AVIFLEX, S.A.	Q.5,051.14	Q.121,227.36
					FINCA:	TIPO:	PROPIETARIO:				
					UBICACIÓN FÍSICA:	Hangar	Estado de Guatemala Aeropuerto Internacional La Aurora				



56	F-4	Áreas de Hangar	15 años	EP. NO 19 de fecha 13/01/2020 Notario Sergio Antonio Escobar Esteban	<p>ÁREA</p> <p>225.00m<sup>2</sup></p> <p>Bien inmueble urbano inscrito en el Registro General de la Propiedad de la Zona Central, al número doscientos veintiséis (226), folio ciento cincuenta (150) de libro veinte (20) de Guatemala</p>			OPERACIONES INDUSTRIALES Y AGROPECUARIAS, S.A.	Q.9,450.00		
					<p>FINCA:</p> <p>TIPO: Hangar</p> <p>PROPIETARIO: Estado de Guatemala</p> <p>UBICACIÓN FÍSICA: Aeropuerto Internacional La Aurora</p>					NOMBRE: 1198866-5	Q.787.50
					<p>ÁREA</p> <p>225.00m<sup>2</sup></p> <p>Bien inmueble urbano inscrito en el Registro General de la Propiedad de la Zona Central, al número doscientos veintiséis (226), folio ciento cincuenta (150) de libro veinte (20) de Guatemala</p>						
58	F-6	Áreas de Hangar	2 Años	EP. No.28 03/10/2019 Brenda Lisette Lambour Figueroa	<p>ÁREA</p> <p>450.00m<sup>2</sup></p> <p>Bien inmueble urbano inscrito en el Registro General de la Propiedad de la Zona Central, al número doscientos veintiséis (226), folio ciento cincuenta (150) de libro veinte (20) de Guatemala</p>			HANGAR F6, SOCIEDAD ANONIMA	Q.34,554.24		
					<p>FINCA:</p> <p>TIPO: Hangar</p> <p>PROPIETARIO: Estado de Guatemala</p> <p>UBICACIÓN FÍSICA: Aeropuerto Internacional La Aurora</p>					NOMBRE: 69779597	Q.1,919.68
					<p>ÁREA</p> <p>450.00m<sup>2</sup></p> <p>Bien inmueble urbano inscrito en el Registro General de la Propiedad de la Zona Central, al número doscientos veintiséis (226), folio ciento cincuenta (150) de libro veinte (20) de Guatemala</p>						
59	F-7	Áreas de Hangar	2 Años	EP. No.28 03/10/2019 Brenda Lisette Lambour Figueroa	<p>ÁREA</p> <p>450.00m<sup>2</sup></p> <p>Bien inmueble urbano inscrito en el Registro General de la Propiedad de la Zona Central, al número doscientos veintiséis (226), folio ciento cincuenta (150) de libro veinte (20) de Guatemala</p>			HANGAR F6, SOCIEDAD ANONIMA	Q.34,554.24		
					<p>FINCA:</p> <p>TIPO: Hangar</p> <p>PROPIETARIO: Estado de Guatemala</p> <p>UBICACIÓN FÍSICA: Aeropuerto Internacional La Aurora</p>					NOMBRE: 69779597	Q.1,919.68
					<p>ÁREA</p> <p>450.00m<sup>2</sup></p> <p>Bien inmueble urbano inscrito en el Registro General de la Propiedad de la Zona Central, al número doscientos veintiséis (226), folio ciento cincuenta (150) de libro veinte (20) de Guatemala</p>						




60	F-8	Áreas de Hangar	2 AÑOS	CONTRATO ADMITIVO. No. DS-09-2022	ÁREA  FINCA:  TIPO: PROPIETARIO: UBICACIÓN FÍSICA:	225.00m <sup>2</sup>  Bien inmueble urbano inscrito en el Registro General de la Propiedad de la Zona Central, al número doscientos veintiséis (226), folio ciento cincuenta (150) de libro veinte (20) de Guatemala	NOMBRE:  4928857  NIT:	PLANTACIONES DEL SUR, S.A.	Q. 1,645.17 Q.	39,484.08				
											TIPO: PROPIETARIO: UBICACIÓN FÍSICA:	Hangar Estado de Guatemala Aeropuerto Internacional La Aurora	NOMBRE:  TRANSFORMADOR A METALÚRGICA, SOCIEDAD ANÓNIMA	5533759  NIT:
61	F-9	Áreas de Hangar	5 AÑOS	Escritura Publica No.24 de fecha 5/03/2020 Notario Alvaro Hurtado Bocaletti	ÁREA  FINCA:  TIPO: PROPIETARIO: UBICACIÓN FÍSICA:	Bien inmueble urbano inscrito en el Registro General de la Propiedad de la Zona Central, al número doscientos veintiséis (226), folio ciento cincuenta (150) de libro veinte (20) de Guatemala	NOMBRE:  TRANSFORMADOR A METALÚRGICA, SOCIEDAD ANÓNIMA	Q. 1,924.42	Q. 46,186.32					
62	F-10	Áreas de Hangar	10 años	DS-004-2016 11/01/2016	ÁREA  FINCA:  TIPO: PROPIETARIO: UBICACIÓN FÍSICA:	Bien inmueble urbano inscrito en el Registro General de la Propiedad de la Zona Central, al número doscientos veintiséis (226), folio ciento cincuenta (150) de libro veinte (20) de Guatemala	NOMBRE:  INVERSIONES MULTIPLES VERSA, S.A.	Q. 882.00	Q. 105,840.00					
63	F-11	Áreas de Hangar	10 años	DS-004-2016 11/01/2016	ÁREA  FINCA:  TIPO: PROPIETARIO: UBICACIÓN FÍSICA:	Bien inmueble urbano inscrito en el Registro General de la Propiedad de la Zona Central, al número doscientos veintiséis (226), folio ciento cincuenta (150) de libro veinte (20) de Guatemala	NOMBRE:  INVERSIONES MULTIPLES VERSA, S.A.	Q. 882.00	Q. 105,840.00					



64	F-12	Áreas de Hangar	10 años	DS-120-2015 18/12/2015	<p>ÁREA</p> <p>FINCA:</p> <p>TIPO:</p> <p>PROPIETARIO:</p> <p>UBICACIÓN FÍSICA:</p>	<p>225.00m<sup>2</sup></p> <p>Bien inmueble urbano inscrito en el Registro General de la Propiedad de la Zona Central, al número doscientos veintiséis (226), folio ciento cincuenta (150) de libro veinte (20) de Guatemala</p> <p>Hangar</p> <p>Estado de Guatemala</p> <p>Aeropuerto Internacional La Aurora</p>	NOMBRE:	SERVICIOS DE PERSONAL ESPECIALIZADO, S.A.	Q.932.82	C.111,938.4		
											2001544-5	
												NIT:
65	F-13	Áreas de Hangar	15 AÑOS	<p>ESCRITURA PUBLICA 130 DE FECHA 21/12/2022, Notario GANADY ALEXANDER BRAN MUÑOZ</p>	<p>ÁREA</p> <p>FINCA:</p> <p>TIPO:</p> <p>PROPIETARIO:</p> <p>UBICACIÓN FÍSICA:</p>	<p>249.85m<sup>2</sup></p> <p>Bien inmueble urbano inscrito en el Registro General de la Propiedad de la Zona Central, al número doscientos veintiséis (226), folio ciento cincuenta (150) de libro veinte (20) de Guatemala</p> <p>Hangar</p> <p>Estado de Guatemala</p> <p>Aeropuerto Internacional La Aurora</p>	NOMBRE:	INVERSION TURISTICA Y FORESTAL SAN JOSE, SOCIEDAD ANONIMA	Q.1,552.18	Q.279,392.40		
											7372000	
												NIT:
66	F-14	Áreas de Hangar	1 AÑO	<p>DS-06-2023 de fecha 12/01/2023</p>	<p>ÁREA</p> <p>FINCA:</p> <p>TIPO:</p> <p>PROPIETARIO:</p> <p>UBICACIÓN FÍSICA:</p>	<p>582.10m<sup>2</sup></p> <p>Bien inmueble urbano inscrito en el Registro General de la Propiedad de la Zona Central, al número doscientos veintiséis (226), folio ciento cincuenta (150) de libro veinte (20) de Guatemala</p> <p>Hangar</p> <p>Estado de Guatemala</p> <p>Aeropuerto Internacional La Aurora</p>	NOMBRE:	MANUEL GUILLERMO ORTIZ DALCHOW	Q.4,481.18	Q.55,774.16		
											129270-6	
												NIT:



67	F-15	Áreas de Hangar	5 años	E.P. No. 54 24/10/2019 Notario, Sergio Antonio Escobar Estaban	ÁREA  FINCA:  TIPO: PROPIETARIO: UBICACIÓN FÍSICA:	225.00m <sup>2</sup>  Bien inmueble urbano inscrito en el Registro General de la Propiedad de la Zona Central, al número doscientos veintiséis (226), folio ciento cincuenta (150) de libro veinte (20) de Guatemala	NOMBRE:  NIT:	GILBERT WAYNE DANIELS JACKSON  5101-2	Q.882.00	Q.52,920.00		
											TIPO:	Hangar
											PROPIETARIO:	Estado de Guatemala
											UBICACIÓN FÍSICA:	Aeropuerto Internacional La Aurora
68	F-15A	Áreas de Hangar	5 años	EP No. 57 25/11/2019 Notario Sergio Antonio Estaban Escobar	ÁREA  FINCA:  TIPO: PROPIETARIO: UBICACIÓN FÍSICA:	225.00m <sup>2</sup>  Bien inmueble urbano inscrito en el Registro General de la Propiedad de la Zona Central, al número doscientos veintiséis (226), folio ciento cincuenta (150) de libro veinte (20) de Guatemala	NOMBRE:  NIT:	ROBERTO ALFONSO GUIROLA COBAR  77251-8	Q.882.00	Q.52,920.00		
											TIPO:	Hangar
											PROPIETARIO:	Estado de Guatemala
											UBICACIÓN FÍSICA:	Aeropuerto Internacional La Aurora
69	F-16	Áreas de Hangar	2 AÑOS	E.P No. 65, DE FECHA 20/04/2021 Notario Gregorio Efraín Aguilar Lambour	ÁREA  FINCA:  TIPO: PROPIETARIO: UBICACIÓN FÍSICA:	225.00m <sup>2</sup>  Bien inmueble urbano inscrito en el Registro General de la Propiedad de la Zona Central, al número doscientos veintiséis (226), folio ciento cincuenta (150) de libro veinte (20) de Guatemala	NOMBRE:  NIT:	HECTOR GUILLERMO ZIMERI MASSIS  1401610	Q.882.00	Q.21,168.00		
											TIPO:	Hangar
											PROPIETARIO:	Estado de Guatemala
											UBICACIÓN FÍSICA:	Aeropuerto Internacional La Aurora
70	F-17	Áreas de Hangar	2 AÑOS	DS-02-2022 DE FECHA 04/01/2022	ÁREA  FINCA:  TIPO: PROPIETARIO: UBICACIÓN FÍSICA:	225.00m <sup>2</sup>  Bien inmueble urbano inscrito en el Registro General de la Propiedad de la Zona Central, al número doscientos veintiséis (226), folio ciento cincuenta (150) de libro veinte (20) de Guatemala	NOMBRE:  NIT:	SANTEMAR, S.A.  1017330	Q.882.00	1,443.47 Q		
											TIPO:	Hangar
											PROPIETARIO:	Estado de Guatemala
											UBICACIÓN FÍSICA:	Aeropuerto Internacional La Aurora



34,643.28

71	F-18	Áreas de Hangar	2 AÑOS	E.P. No. 149 de fecha 18/08/2021 Notario Gregorio Efrín Aguilar Lambour	ÁREA	270.00m <sup>2</sup>	Bien inmueble urbano inscrito en el Registro General de la Propiedad de la Zona Central, al número doscientos veintiséis (226), folio ciento cincuenta (150) de libro veinte (20) de Guatemala	NOMBRE:  JUAN JOSE JOP GAZEL	Q.1,058.40	Q.25,401.60
					FINCA:					
					TIPO:	Hangar				
					PROPIETARIO:	Estado de Guatemala				
72	F-18A	Áreas de Hangar	15 años	EP. NO. 15 de fecha 29/07/2019, Notario Joel Otoniel Chávez Gramajejo	UBICACIÓN FÍSICA:	Aeropuerto Internacional La Aurora	Bien inmueble urbano inscrito en el Registro General de la Propiedad de la Zona Central, al número doscientos veintiséis (226), folio ciento cincuenta (150) de libro veinte (20) de Guatemala	NOMBRE:  TRANSPORTES AEREOS GUATEMALTECOS, S.A.	Q.1,207.63	Q.28,983.12
					ÁREA	96.42m <sup>2</sup>				
					TIPO:	Hangar				
					PROPIETARIO:	Estado de Guatemala				
73	F-19	Áreas de Hangar	15 años	EP. No. 16,29/07/2019, Notario Joel Otoniel Chávez	UBICACIÓN FÍSICA:	Aeropuerto Internacional La Aurora	Bien inmueble urbano inscrito en el Registro General de la Propiedad de la Zona Central, al número doscientos veintiséis (226), folio ciento cincuenta (150) de libro veinte (20) de Guatemala	NOMBRE:  TRANSPORTES AEREOS GUATEMALTECOS, S.A.	Q.3,761.77	Q.67,711.86
					ÁREA	419.84m <sup>2</sup>				
					TIPO:	Hangar				
					PROPIETARIO:	Estado de Guatemala				



74	G-1	Áreas de Hangar	2 AÑOS	CONTRATO ADMINISTRATIVO DS-09-2021 de fecha 17/06/2021	ÁREA FINCA: TIPO: PROPIETARIO: UBICACIÓN FÍSICA:	360.00m <sup>2</sup> Bien inmueble urbano inscrito en el Registro General de la Propiedad de la Zona Central, al número doscientos veintiséis (226), folio ciento cincuenta (150) de libro veinte (20) de Guatemala Hangar Estado de Guatemala Aeropuerto Internacional La Aurora	FUMIGACION AEREA, S.A. NOMBRE: NIT:	Q.1,411.21	Q.33,868.80
75	G-2	Áreas de Hangar	15 AÑOS	EP No. 167 27/07/2017 Notario Jan Markus Bihl Yagias. EP. De Modificación No. 18 de fecha 20/04/2018. Notario Luis Alfonso Tobar Lima	ÁREA FINCA: TIPO: PROPIETARIO: UBICACIÓN FÍSICA:	516.00m <sup>2</sup> Bien inmueble urbano inscrito en el Registro General de la Propiedad de la Zona Central, al número doscientos veintiséis (226), folio ciento cincuenta (150) de libro veinte (20) de Guatemala Hangar Estado de Guatemala Aeropuerto Internacional La Aurora	COMERCIALIZADOR A LA MIEGO, S.A. NOMBRE: NIT:	Q.2,189.60	Q.394,128.00
76	G-3	Áreas de Hangar	2 años	DS-03-2023 DE 11/01/2023	ÁREA FINCA: TIPO: PROPIETARIO: UBICACIÓN FÍSICA:	m <sup>2</sup> Bien inmueble urbano inscrito en el Registro General de la Propiedad de la Zona Central, al número doscientos veintiséis (226), folio ciento cincuenta (150) de libro veinte (20) de Guatemala Hangar Estado de Guatemala Aeropuerto Internacional La Aurora	MUSIGNA, S.A. NOMBRE: NIT:	Q	2,124.66 Q
									50,991.84






77	G-4	Áreas de Hangar	2 años	CONTRATO ADMINISTRATIVO No. DS 23-2021, de fecha 6/09/2021	ÁREA	290.43m <sup>2</sup>	Bien inmueble urbano inscrito en el Registro General de la Propiedad de la Zona Central, al número doscientos veintiséis (226), folio ciento cincuenta (150) de libro veinte (20) de Guatemala	ENRIQUE IBARGUEN PUJÓL	Q.1,358.07	Q.32,593.68
					FINCA:					
					TIPO:	Hangar				
					PROPIETARIO:	Estado de Guatemala				
					Aeropuerto Internacional La Aurora		NIT:		317365	
78	G-5	Áreas de Hangar	10 años	DS-115-2015 16/12/2015	ÁREA	270.00m <sup>2</sup>	Bien inmueble urbano inscrito en el Registro General de la Propiedad de la Zona Central, al número doscientos veintiséis (226), folio ciento cincuenta (150) de libro veinte (20) de Guatemala	NEVALSA, S.A.	Q.1,058.40	Q.127,008.00
					FINCA:					
					TIPO:	Hangar				
					PROPIETARIO:	Estado de Guatemala				
					Aeropuerto Internacional La Aurora		NOMBRE:		5983584-2	
79	G-6	Áreas de Hangar	2 años	CONTRATO ADMINISTRATIVO No. DS 068-2019 DE FECHA 15/10/2019	ÁREA	270.00m <sup>2</sup>	Bien inmueble urbano inscrito en el Registro General de la Propiedad de la Zona Central, al número doscientos veintiséis (226), folio ciento cincuenta (150) de libro veinte (20) de Guatemala	DUBAI, SOCIEDAD ANONIMA	Q.1,565.38	Q.28,176.84
					FINCA:					
					TIPO:	Hangar				
					PROPIETARIO:	Estado de Guatemala				
					Aeropuerto Internacional La Aurora		NOMBRE:		8098964	
							NIT:			




80	G-7	Áreas de Hangar	2 AÑOS	DS-13-2022 DE FECHA 28/03/2022	<p>ÁREA</p> <p>FINCA: Bien inmueble urbano inscrito en el Registro General de la Propiedad de la Zona Central, al número doscientos veintiséis (226), folio ciento cincuenta (150) de libro veinte (20) de Guatemala</p> <p>TIPO: Hangar</p> <p>PROPIETARIO: Estado de Guatemala</p> <p>UBICACIÓN FÍSICA: Aeropuerto Internacional La Aurora</p> <p>ÁREA 22.24m<sup>2</sup></p>	<p>NOMBRE: PROMOTORES CORPORATIVOS, S.A.</p> <p>NIT: 8456275</p>	<p>Q. 1,717.71</p> <p>Q. 41,225.05</p>
81	G-9	Áreas de Hangar	10 años	CONTRATO ADMINISTRATIVO DS-26-2021 DE FECHA 07/09/2021	<p>FINCA: Bien inmueble urbano inscrito en el Registro General de la Propiedad de la Zona Central, al número doscientos veintiséis (226), folio ciento cincuenta (150) de libro veinte (20) de Guatemala</p> <p>TIPO: Hangar</p> <p>PROPIETARIO: Estado de Guatemala</p> <p>UBICACIÓN FÍSICA: Aeropuerto Internacional La Aurora</p> <p>ÁREA 294.08m<sup>2</sup></p>	<p>NOMBRE: DISCOL SOCIEDAD ANONIMA</p> <p>NIT: 30492890</p>	<p>Q. 1,991.36</p> <p>Q. 47,792.64</p>
82	G-9A	Áreas de Hangar	15 años	EP. No. 18, 29/07/2019, Notario Joel Otoniel Chávez Gramajo	<p>FINCA: Bien inmueble urbano inscrito en el Registro General de la Propiedad de la Zona Central, al número doscientos veintiséis (226), folio ciento cincuenta (150) de libro veinte (20) de Guatemala</p> <p>TIPO: Hangar</p> <p>PROPIETARIO: Estado de Guatemala</p> <p>UBICACIÓN FÍSICA: Aeropuerto Internacional La Aurora</p>	<p>NOMBRE: TRANSPORTES AÉREOS GUATEMALTECOS, SOCIEDAD ANONIMA</p> <p>NIT: 527303K</p>	<p>Q. 2,634.96</p> <p>Q. 47,429.28</p>



83	G-11	Áreas de Hangar	5 años	EP 967, de fecha 29/12/2003 Notario Juan José Morates Ruiz	ÁREA FINCA: Bien inmueble urbano inscrito en el Registro General de la Propiedad de la Zona Central, al número doscientos veintiséis (226), folio ciento cincuenta (150) de libro veinte (20) de Guatemala	222.00m <sup>2</sup>	NOMBRE: LUIS P. CHANG FIGUEROA	Q.1,554.00	Q.93,240.00
84	G-12				TIPO: Hangar PROPIETARIO: Estado de Guatemala UBICACIÓN FÍSICA: Aeropuerto Internacional La Aurora	300.00m <sup>2</sup>	NIT: 1494517-7		
85	G-13	Áreas de Hangar	2 años	DS-059-2019, 06/07/2019	FINCA: Bien inmueble urbano inscrito en el Registro General de la Propiedad de la Zona Central, al número doscientos veintiséis (226), folio ciento cincuenta (150) de libro veinte (20) de Guatemala	600.00m <sup>2</sup>	NOMBRE: ACEROS PREFABRICADO, S.A.	Q.1,176.00	Q.21,168.00
86	G-14	Áreas de Hangar	2 años	CONTRATO ADMINISTRATIVO No. DS 11-2020, de fecha 14/7/2020	FINCA: Bien inmueble urbano inscrito en el Registro General de la Propiedad de la Zona Central, al número doscientos veintiséis (226), folio ciento cincuenta (150) de libro veinte (20) de Guatemala	600.00m <sup>2</sup>	NOMBRE: MARIO OSBALDO MENA STRIKER		
87	G-15				TIPO: Hangar PROPIETARIO: Estado de Guatemala UBICACIÓN FÍSICA: Aeropuerto Internacional La Aurora	360.00m <sup>2</sup>	NIT: 1238833	Q.2,731.26	Q.65,550.24
88	G-16	Áreas de Hangar	2 AÑOS	CONTRATO ADMINISTRATIVO No. DS 53-2021 20/12/2021	FINCA: Bien inmueble urbano inscrito en el Registro General de la Propiedad de la Zona Central, al número doscientos veintiséis (226), folio ciento cincuenta (150) de libro veinte (20) de Guatemala	360.00m <sup>2</sup>	NOMBRE: INVERSIONES LOS APOSENTOS, S.A.	Q	51,393.36



89	G-17	Áreas de Hangar	15 años	EP. No. 17 29/07/2019, Ante la Notario Joel Otoniel Chavez Gramajo	ÁREA	89,79m <sup>2</sup>	Bien inmueble urbano inscrito en el Registro General de la Propiedad de la Zona Central, al número doscientos veintiséis (226), folio ciento cincuenta (150) de libro veinte (20) de Guatemala	TRANSPORTES AEREOS GUATEMALTECOS, S.A.	Q.14,481.36
					FINCA:				
					TIPO:	Hangar			
					PROPIETARIO:	Estado de Guatemala			
					UBICACIÓN FISICA:	Aeropuerto Internacional La Aurora			
					ÁREA	1669,59m <sup>2</sup>			
90	H-1	Áreas de Hangar	15 años	DS-015-2015 4/3/2015	FINCA:	Bien inmueble urbano inscrito en el Registro General de la Propiedad de la Zona Central, al número doscientos veintiséis (226), folio ciento cincuenta (150) de libro veinte (20) de Guatemala	LOS INVERSIONES, S.A.	Q.8,233.88	Q.1,482,098.40
					TIPO:	Hangar			
					PROPIETARIO:	Estado de Guatemala			
					UBICACIÓN FISICA:	Aeropuerto Internacional La Aurora			
					ÁREA	225,00m <sup>2</sup>			
91	H-3	Áreas de Hangar	5 años	EP No. 32 12/12/2019 Notario Gloria María Turmin Aguilar	FINCA:	Bien inmueble urbano inscrito en el Registro General de la Propiedad de la Zona Central, al número doscientos veintiséis (226), folio ciento cincuenta (150) de libro veinte (20) de Guatemala	RODRIGO DELGADO GARCIA RENDUELES	Q.948.53	Q.22,764.72
					TIPO:	Hangar			
					PROPIETARIO:	Estado de Guatemala			
					UBICACIÓN FISICA:	Aeropuerto Internacional La Aurora			
					ÁREA	225,00m <sup>2</sup>			
					FINCA:	Bien inmueble urbano inscrito en el Registro General de la Propiedad de la Zona Central, al número doscientos veintiséis (226), folio ciento cincuenta (150) de libro veinte (20) de Guatemala	RODRIGO DELGADO GARCIA RENDUELES	Q.948.53	Q.22,764.72
TIPO:	Hangar								
PROPIETARIO:	Estado de Guatemala								
UBICACIÓN FISICA:	Aeropuerto Internacional La Aurora								
					ÁREA	225,00m <sup>2</sup>			
					FINCA:	Bien inmueble urbano inscrito en el Registro General de la Propiedad de la Zona Central, al número doscientos veintiséis (226), folio ciento cincuenta (150) de libro veinte (20) de Guatemala	RODRIGO DELGADO GARCIA RENDUELES	Q.948.53	Q.22,764.72
TIPO:	Hangar								
PROPIETARIO:	Estado de Guatemala								
UBICACIÓN FISICA:	Aeropuerto Internacional La Aurora								

92	H-3-1	Áreas de Hangar	2 AÑOS	EP. No. 27, de fecha 08/04/2011, Notario David Albizures del Cid	ÁREA	225.00m <sup>2</sup>	Bien inmueble urbano inscrito en el Registro General de la Propiedad de la Zona Central, al número doscientos veintiséis (226), folio ciento cincuenta (150) de libro veinte (20) de Guatemala	NOMBRE:  JOSE SALAME MASSIS	202260-5	Q.948.53	Q.22,764.72
					FINCA:						
					TIPO:	Hangar					
					PROPIETARIO:	Estado de Guatemala					
		UBICACIÓN FÍSICA:	Aeropuerto Internacional La Aurora								
93	H-4	Áreas de Hangar	10 años	DS-001-2012 9/1/2012	ÁREA	450.00m <sup>2</sup>	Bien inmueble urbano inscrito en el Registro General de la Propiedad de la Zona Central, al número doscientos veintiséis (226), folio ciento cincuenta (150) de libro veinte (20) de Guatemala	NOMBRE:  ARTRANS, S.A.	4640678-6	Q.1,575.00	Q.189,000.00
					FINCA:						
					TIPO:	Hangar					
					PROPIETARIO:	Estado de Guatemala					
		UBICACIÓN FÍSICA:	Aeropuerto Internacional La Aurora								
94	H-5	Áreas de Hangar	2 años	CONTRATO ADMINISTRATIVO No DS-26-2018, de fecha 27/03/2018	ÁREA	739.90m <sup>2</sup>	Bien inmueble urbano inscrito en el Registro General de la Propiedad de la Zona Central, al número doscientos veintiséis (226), folio ciento cincuenta (150) de libro veinte (20) de Guatemala	NOMBRE:  ACEROS PREFABRICADO, S.A.	11088	Q.3,844.71	Q.92,273.04
					FINCA:						
					TIPO:	Hangar					
					PROPIETARIO:	Estado de Guatemala					
		UBICACIÓN FÍSICA:	Aeropuerto Internacional La Aurora								

UNIDAD DE ASESORIA JURÍDICA  
D.G.A.C.

95	H-6	Áreas de Hangar	15 años	E. P. No. 8 18/02/2020 Notario Marlon Christian Reyes Cruz	ÁREA 1,268.53m <sup>2</sup> Finca: Bien inmueble urbano inscrito en el Registro General de la Propiedad de la Zona Central, al número doscientos veintiséis (226), folio ciento cincuenta (150) de libro veinte (20) de Guatemala	TIPO: Hangar PROPIETARIO: Estado de Guatemala UBICACIÓN FÍSICA: Aeropuerto Internacional La Aurora	NOMBRE: EMBAJADA DE LOS ESTADOS UNIDOS DE AMÉRICA (PARA EL PROGRAMA MOSCAMED)	3474976 NIT:	Gratuito	****																						
											96	HNW-3	DHL DE GUATEMALA	10 años	DS-008-2016 20/1/2016	Finca: Bien inmueble urbano inscrito en el Registro General de la Propiedad de la Zona Central, al número doscientos cincuenta (150) de libro veinte (20) de Guatemala	TIPO: Hangar PROPIETARIO: Estado de Guatemala UBICACIÓN FÍSICA: Aeropuerto Internacional La Aurora	NOMBRE: DHL DE GUATEMALA	390362-1 NIT:	Q.45,661.07	Q.5,479,328.4											
																						97	HNW-5	AIRPLANE SERVICES, S.A.	15 años	Escritura Pública No. 6 5/2/2013 Dinora Noemí Celjas Díaz	Finca: Bien inmueble urbano inscrito en el Registro General de la Propiedad de la Zona Central, al número doscientos cincuenta (150) de libro veinte (20) de Guatemala	TIPO: Hangar PROPIETARIO: Estado de Guatemala UBICACIÓN FÍSICA: Aeropuerto Internacional La Aurora	NOMBRE: AIRPLANE SERVICES, S.A.	3984733-0 NIT:	Q.35,445.40	Q.6,380,172.00




98	HNW-6A	CORPORACION AINCO, S.A.	10 años	Escritura Pública No. 5 14/06/2019 Joel Otoniel Chávez Gramajo	ÁREA 2304.80m <sup>2</sup> FINCA: Bien inmueble urbano inscrito en el Registro General de la Propiedad de la Zona Central, al número doscientos veintiséis (226), folio ciento cincuenta (150) de libro veinte (20) de Guatemala TIPO: Hangar PROPIETARIO: Estado de Guatemala UBICACIÓN FÍSICA: Aeropuerto Internacional La Aurora NOMBRE: CORPORACION AINCO, S.A. NIT: 1165186 Q.1,084,178.40
99	HNW-18	AERODESPACHOS, S.A.	18 meses	EP No. 8 21/2/2017 Lucy Elizabeth López Estrada	ÁREA 2322.25m <sup>2</sup> /162.91m <sup>2</sup> FINCA: Bien inmueble urbano inscrito en el Registro General de la Propiedad de la Zona Central, al número doscientos veintiséis (226), folio ciento cincuenta (150) de libro veinte (20) de Guatemala TIPO: Hangar PROPIETARIO: Estado de Guatemala UBICACIÓN FÍSICA: Aeropuerto Internacional La Aurora NOMBRE: AERODESPACHOS, S.A. NIT: 7048629 Q.22,267.03
100	HNW-18A				
101	HNW-19	UNITED PARCEL SERVICE, CO.- UPS-	2 años	CONTRATO 121-2013 26/7/2013	ÁREA 324.00m <sup>2</sup> /200.00m <sup>2</sup> FINCA: Bien inmueble urbano inscrito en el Registro General de la Propiedad de la Zona Central, al número doscientos veintiséis (226), folio ciento cincuenta (150) de libro veinte (20) de Guatemala TIPO: Hangar PROPIETARIO: Estado de Guatemala UBICACIÓN FÍSICA: Aeropuerto Internacional La Aurora NOMBRE: UNITED PARCEL SERVICE, CO.-UPS- NIT: 2455873-7 Q.4,192.00
102	HNW-19A				




103	HNW-20	GRUPO J.M., SOCIEDAD ANÓNIMA	15 años	EP No. 38 Notaria María Karina Cortave Ruano	<p>ÁREA: 1201.92 m<sup>2</sup></p> <p>FINCA: Bien inmueble urbano inscrito en el Registro General de la Propiedad de la Zona Central, veintiséis (226), folio ciento cincuenta (150) de libro veinte (20) de Guatemala</p> <p>TIPO: Hangar</p> <p>PROPIETARIO: Estado de Guatemala</p> <p>UBICACIÓN FÍSICA: Aeropuerto Internacional La Aurora</p> <p>ÁREA: 7400.00m<sup>2</sup></p> <p>FINCA: Bien inmueble urbano inscrito en el Registro General de la Propiedad de la Zona Central, al número doscientos veintiséis (226), folio ciento cincuenta (150) de libro veinte (20) de Guatemala</p> <p>TIPO: Hangar</p> <p>PROPIETARIO: Estado de Guatemala</p> <p>UBICACIÓN FÍSICA: Aeropuerto Internacional La Aurora</p>	<p>NOMBRE: GRUPO J.M., SOCIEDAD ANÓNIMA</p> <p>NIT: 45265437</p>	<p>Q. 29,008.00</p> <p>Q. 29,008.00</p> <p>Q. 29,008.00</p>	<p>Q. 1,211,535.00</p> <p>Q. 3,480,960.00</p>
105	HNW-22	TRANSPORTES AEREOS GUATEMALTECOS SOCIEDAD ANONIMA	10 años	EP No. 4 21/08/2017 Notario Luis Fernando Bermejo Quiñonez	<p>ÁREA: 6754.43m<sup>2</sup></p> <p>FINCA: Bien inmueble urbano inscrito en el Registro General de la Propiedad de la Zona Central, al número doscientos veintiséis (226), folio ciento cincuenta (150) de libro veinte (20) de Guatemala</p> <p>TIPO: Hangar</p> <p>PROPIETARIO: Estado de Guatemala</p> <p>UBICACIÓN FÍSICA: Aeropuerto Internacional La Aurora</p>	<p>NOMBRE: TRANSPORTES AEREOS GUATEMALTECOS SOCIEDAD ANONIMA</p> <p>NIT: 527303K</p>	<p>Q. 29,008.00</p> <p>Q. 29,008.00</p> <p>Q. 29,008.00</p>	<p>Q. 3,480,960.00</p> <p>Q. 3,480,960.00</p> <p>Q. 3,480,960.00</p>
106	HSW-2	DISTRIBUIDORAQ PIPPER, S.A.	7 años	EP. No 9 de fecha 13/04/2021, Notaria Cindy Roxana Casasola Catalán	<p>ÁREA: 6754.43m<sup>2</sup></p> <p>FINCA: Bien inmueble urbano inscrito en el Registro General de la Propiedad de la Zona Central, al número doscientos veintiséis (226), folio ciento cincuenta (150) de libro veinte (20) de Guatemala</p> <p>TIPO: Hangar</p> <p>PROPIETARIO: Estado de Guatemala</p> <p>UBICACIÓN FÍSICA: Aeropuerto Internacional La Aurora</p>	<p>NOMBRE: DISTRIBUIDORAQ PIPPER, S.A.</p> <p>NIT: 4746473</p>	<p>Q. 29,008.00</p> <p>Q. 29,008.00</p> <p>Q. 29,008.00</p>	<p>Q. 3,480,960.00</p> <p>Q. 3,480,960.00</p> <p>Q. 3,480,960.00</p>






107	HSW-13	AERoclUB DE GUATEMALA	10 años	EP. No.18 de fecha 13/01/2020, Notario Sergio Antonio Escobar Esteban	<p>ÁREA: 9,624.65m<sup>2</sup></p> <p>FINCA: Bien inmueble urbano inscrito en el Registro General de la Propiedad de la Zona Central, al número doscientos veintiséis (226), folio ciento cincuenta (150) de libro veinte (20) de Guatemala</p> <p>TIPO: Hangar</p> <p>PROPIETARIO: Estado de Guatemala</p> <p>UBICACIÓN FÍSICA: Aeropuerto Internacional La Aurora</p>	<p>NOMBRE: AERoclUB DE GUATEMALA</p> <p>NIT: 25986501</p>	Q.144,369.45	25986501
108	HSW-14	ÁREA DE CAFETERÍA	5 años	EP. No. 46 de fecha 14/07/2020, ante el Notario Ana Lucia Cerna Marroquin	<p>ÁREA: 123.14 m<sup>2</sup></p> <p>FINCA: Bien inmueble urbano inscrito en el Registro General de la Propiedad de la Zona Central, al número doscientos veintiséis (226), folio ciento cincuenta (150) de libro veinte (20) de Guatemala</p> <p>TIPO: LOCAL COMERCIAL</p> <p>PROPIETARIO: Estado de Guatemala</p> <p>UBICACIÓN FÍSICA: Aeropuerto Internacional La Aurora</p>	<p>NOMBRE: XIOMARA BEATRIZ MARROQUIN MARTINEZ/CAFETERIA TG-FOOD</p> <p>NIT: 28789075</p>	Q.1,103.33	Q.19,859.94
109	HSW-14A	AEROMECANICA	10 años	EP No. 78 28/11/2019 Notario Sergio Alejandro Peña Mandujano	<p>ÁREA: 2857.39 m<sup>2</sup></p> <p>FINCA: Bien inmueble urbano inscrito en el Registro General de la Propiedad de la Zona Central, al número doscientos veintiséis (226), folio ciento cincuenta (150) de libro veinte (20) de Guatemala</p> <p>TIPO: Hangar</p> <p>PROPIETARIO: Estado de Guatemala</p> <p>UBICACIÓN FÍSICA: Aeropuerto Internacional La Aurora</p>	<p>NOMBRE: BA AVIACIÓN, SOCIEDAD ANÓNIMA</p> <p>NIT: 6315-0</p>	Q.6,605.90	Q.396,354.00




110	I-3	ÁREA DE HANGAR	10 AÑOS	EP No. 26 02/03/2022, Notario Roberto Samuel Solórzano Hernández	<p>ÁREA</p> <p>FINCA:</p> <p>TIPO:</p> <p>PROPIETARIO:</p> <p>UBICACIÓN FÍSICA:</p>	<p>4764.01m<sup>2</sup></p> <p>Bien inmueble urbano inscrito en el Registro General de la Propiedad de la Zona Central, al número doscientos veintiséis (226), folio ciento cincuenta (150) de libro veinte (20) de Guatemala</p> <p>Hangar</p> <p>Estado de Guatemala</p> <p>Aeropuerto Internacional La Aurora</p>	<p>NOMBRE:</p> <p>NIT:</p>	<p>HELICOPTEROS Y AVIONES DE GUATEMALA. SOCIEDAD ANÓNIMA</p> <p>5326168</p> <p>NIT:</p>	<p>Q</p> <p>44,190.87</p> <p>Q</p> <p>5,302,904.40</p>				
						<p>ÁREA</p> <p>FINCA:</p> <p>TIPO:</p> <p>PROPIETARIO:</p> <p>UBICACIÓN FÍSICA:</p>				<p>3122.63m<sup>2</sup></p> <p>Bien inmueble urbano inscrito en el Registro General de la Propiedad de la Zona Central, al número doscientos veintiséis (226), folio ciento cincuenta (150) de libro veinte (20) de Guatemala</p> <p>Hangar</p> <p>Estado de Guatemala</p> <p>Aeropuerto Internacional La Aurora</p>	<p>NOMBRE:</p> <p>NIT:</p>	<p>HELICOPTEROS Y AVIONES DE GUATEMALA. SOCIEDAD ANÓNIMA</p> <p>5326168</p> <p>NIT:</p>	<p>Q</p> <p>22,575.32</p> <p>Q</p> <p>2,709,038.40</p>
						<p>ÁREA</p> <p>FINCA:</p> <p>TIPO:</p> <p>PROPIETARIO:</p> <p>UBICACIÓN FÍSICA:</p>				<p>1849.73m<sup>2</sup></p> <p>Bien inmueble urbano inscrito en el Registro General de la Propiedad de la Zona Central, al número doscientos veintiséis (226), folio ciento cincuenta (150) de libro veinte (20) de Guatemala</p> <p>Hangar</p> <p>Estado de Guatemala</p> <p>Aeropuerto Internacional La Aurora</p>	<p>NOMBRE:</p> <p>NIT:</p>	<p>GUATE HANGAR, S.A.</p> <p>33075263</p> <p>NIT:</p>	<p>Q</p> <p>14,268.59</p> <p>Q</p> <p>3,342,446.92</p>
						<p>ÁREA</p> <p>FINCA:</p> <p>TIPO:</p> <p>PROPIETARIO:</p> <p>UBICACIÓN FÍSICA:</p>				<p>CONTRATO ADTIVO. No. DS-18-2021 de fecha 12/08/2021</p>	<p>NOMBRE:</p> <p>NIT:</p>	<p>GUATE HANGAR, S.A.</p> <p>33075263</p> <p>NIT:</p>	<p>Q</p> <p>14,268.59</p> <p>Q</p> <p>3,342,446.92</p>
111	I-3A	ÁREA DE HANGAR	10 AÑOS	EP No. 27 02/03/2022, Notario Roberto Samuel Solórzano Hernández	<p>ÁREA</p> <p>FINCA:</p> <p>TIPO:</p> <p>PROPIETARIO:</p> <p>UBICACIÓN FÍSICA:</p>	<p>3122.63m<sup>2</sup></p> <p>Bien inmueble urbano inscrito en el Registro General de la Propiedad de la Zona Central, al número doscientos veintiséis (226), folio ciento cincuenta (150) de libro veinte (20) de Guatemala</p> <p>Hangar</p> <p>Estado de Guatemala</p> <p>Aeropuerto Internacional La Aurora</p>	<p>NOMBRE:</p> <p>NIT:</p>	<p>HELICOPTEROS Y AVIONES DE GUATEMALA. SOCIEDAD ANÓNIMA</p> <p>5326168</p> <p>NIT:</p>	<p>Q</p> <p>22,575.32</p> <p>Q</p> <p>2,709,038.40</p>				
112	I-4	ÁREA DE HANGAR	2 años	CONTRATO ADTIVO. No. DS-18-2021 de fecha 12/08/2021	<p>ÁREA</p> <p>FINCA:</p> <p>TIPO:</p> <p>PROPIETARIO:</p> <p>UBICACIÓN FÍSICA:</p>	<p>1849.73m<sup>2</sup></p> <p>Bien inmueble urbano inscrito en el Registro General de la Propiedad de la Zona Central, al número doscientos veintiséis (226), folio ciento cincuenta (150) de libro veinte (20) de Guatemala</p> <p>Hangar</p> <p>Estado de Guatemala</p> <p>Aeropuerto Internacional La Aurora</p>	<p>NOMBRE:</p> <p>NIT:</p>	<p>GUATE HANGAR, S.A.</p> <p>33075263</p> <p>NIT:</p>	<p>Q</p> <p>14,268.59</p> <p>Q</p> <p>3,342,446.92</p>				


113	J-1	ÁREA DE HANGAR	10 años	CONTRATO No. DS-009-2016 22/01/2016	ÁREA 195.00m <sup>2</sup> Bien inmueble urbano inscrito en el Registro General de la Propiedad de la Zona Central, al número doscientos veintiséis (226), folio ciento cincuenta (150) de libro veinte (20) de Guatemala			AEROTAXIS, S.A.	Q. 782.4	Q. 93,888.00
					FINCA: TIPO: Hangar PROPIETARIO: Estado de Guatemala UBICACIÓN FÍSICA: Aeropuerto Internacional La Aurora					
					NOMBRE: 460698-1 NIT:					
					NOMBRE: 460698-1 NIT:					
114	J-2	ÁREA DE HANGAR	10 años	CONTRATO No. DS-010-2016 22/1/2016	ÁREA 267.00m <sup>2</sup> Bien inmueble urbano inscrito en el Registro General de la Propiedad de la Zona Central, al número doscientos veintiséis (226), folio ciento cincuenta (150) de libro veinte (20) de Guatemala			IRMA YOLANDA MEDINILLA HERRERA	Q. 1,974.85	Q. 236,982.00
					FINCA: TIPO: Hangar PROPIETARIO: Estado de Guatemala UBICACIÓN FÍSICA: Aeropuerto Internacional La Aurora					
					NOMBRE: 480443-0 NIT:					
					NOMBRE: 480443-0 NIT:					
115	J-3	ÁREA DE HANGAR	15 años	EP No. 1.06/01/2017 Notario Luis Alfonso Tobar Lima; EP. No. 17 de Modificación del 20/04/2018	ÁREA 3759.63m <sup>2</sup> Bien inmueble urbano inscrito en el Registro General de la Propiedad de la Zona Central, al número doscientos veintiséis (226), folio ciento cincuenta (150) de libro veinte (20) de Guatemala			GIBSON, S.A.	Q. 28,505.16	Q. 5,130,928.80
					FINCA: TIPO: Hangar PROPIETARIO: Estado de Guatemala UBICACIÓN FÍSICA: Aeropuerto Internacional La Aurora					
					NOMBRE: 26731282 NIT:					
					NOMBRE: 26731282 NIT:					
116	J-4	ÁREA DE HANGAR	2 Años	DS-12-2022 DE FECHA 15/08/2022	ÁREA 1890.05m <sup>2</sup> Bien inmueble urbano inscrito en el Registro General de la Propiedad de la Zona Central, al número doscientos veintiséis (226), folio ciento cincuenta (150) de libro veinte (20) de Guatemala			SERVICIOS Y ASESORIAS GABO, S.A.	Q. 25,072.12	Q. 601,730.88
					FINCA: TIPO: Hangar PROPIETARIO: Estado de Guatemala UBICACIÓN FÍSICA: Aeropuerto Internacional La Aurora					
					NOMBRE: 64432 NIT:					
					NOMBRE: 64432 NIT:					



118	J-6	ÁREA DE HANGAR	2 años	CONTRATO No. DS-02-2023 DE 11/01/2023	ÁREA 1933.70m <sup>2</sup>	FINCA: Bien inmueble urbano inscrito en el Registro General de la Propiedad de la Zona Central, al número doscientos veintiséis (226), folio ciento cincuenta (150) de libro veinte (20) de Guatemala	NOMBRE: SERVICIOS Y ASESORIAS GABO, S.A.	64432	Q.7,580.10	Q.909,612.00	
											TIPO: Hangar
											PROPIETARIO: Estado de Guatemala
											UBICACIÓN FÍSICA: Aeropuerto Internacional La Aurora
119	J-7	ÁREA DE HANGAR	10 años	CONTRATO No. DS-064-2015 12/06/2015	ÁREA 2095.61m <sup>2</sup>	FINCA: Bien inmueble urbano inscrito en el Registro General de la Propiedad de la Zona Central, al número doscientos veintiséis (226), folio ciento cincuenta (150) de libro veinte (20) de Guatemala	NOMBRE: HELICOPTEROS S.IT, S.A.	5326168	Q.16,714.00	Q.2,005,580.00	
											TIPO: Hangar
											PROPIETARIO: Estado de Guatemala
											UBICACIÓN FÍSICA: Aeropuerto Internacional La Aurora
120	K-1	ÁREA DE HANGAR	10 años	CONTRATO No. 76-2011 4/11/2011	ÁREA 480.00m <sup>2</sup>	FINCA: Bien inmueble urbano inscrito en el Registro General de la Propiedad de la Zona Central, al número doscientos veintiséis (226), folio ciento cincuenta (150) de libro veinte (20) de Guatemala	NOMBRE: 7550339-5	7550339-5	Q.2,400.00	Q.288,000.00	
											TIPO: Hangar
											PROPIETARIO: Estado de Guatemala
											UBICACIÓN FÍSICA: Aeropuerto Internacional La Aurora
121	K-2	ÁREA DE HANGAR	15 años	CONTRATO ADMINISTRATIVO No. DS 001-2015 Y MODIFICACIÓN: DS-28-2018 06/04/2018	ÁREA 4790.18m <sup>2</sup>	FINCA: Bien inmueble urbano inscrito en el Registro General de la Propiedad de la Zona Central, al número doscientos veintiséis (226), folio ciento cincuenta (150) de libro veinte (20) de Guatemala	NOMBRE: AYAU CALLAWAY Y COMPAÑIA LIMITADA (AVCOM)	32015-3	Q.33,600.25	Q.6,524,899.17	
											TIPO: Hangar
											PROPIETARIO: Estado de Guatemala
											UBICACIÓN FÍSICA: Aeropuerto Internacional La Aurora



122	K-2A	ÁREA DE HANGAR	15 años	E.P. No.7 de fecha 22/03/2018, ante Notaria Ada Luisa Alvarado del Valle	<p>ÁREA: 3820.44m<sup>2</sup></p> <p>FINCA: Bien inmueble urbano inscrito en el Registro General de la Propiedad de la Zona Central, al número doscientos veintiséis (226), folio ciento cincuenta (150) de libro veinte (20) de Guatemala</p> <p>TIPO: Hangar</p> <p>PROPIETARIO: Estado de Guatemala</p> <p>UBICACIÓN FÍSICA: Aeropuerto Internacional La Aurora</p>	NOMBRE: SERVICIOS LARIMAR, SOCIEDAD ANÓNIMA	99231379	NIT: Q.26,270.46	Q.4,728,682.80
123	K-3	ÁREA DE HANGAR	5 años	E.P. No. 87 de fecha 9/09/2021 Notario William Walter Monroy Lucero	<p>ÁREA: 630.21m<sup>2</sup></p> <p>FINCA: Bien inmueble urbano inscrito en el Registro General de la Propiedad de la Zona Central, al número doscientos veintiséis (226), folio ciento cincuenta (150) de libro veinte (20) de Guatemala</p> <p>TIPO: Hangar</p> <p>PROPIETARIO: Estado de Guatemala</p> <p>UBICACIÓN FÍSICA: Aeropuerto Internacional La Aurora</p>	NOMBRE: SERVICIOS AGROPECUARIOS NACIONALES, SOCIEDAD ANÓNIMA	64556662	NIT: Q. 5,140.72	308,443.20
124	K-4	ÁREA DE HANGAR	15 años	E.P. No. 20 29/07/2019 Notario Joel Otoniel Chávez Gramajo	<p>ÁREA: 4232.29m<sup>2</sup></p> <p>FINCA: Bien inmueble urbano inscrito en el Registro General de la Propiedad de la Zona Central, al número doscientos veintiséis (226), folio ciento cincuenta (150) de libro veinte (20) de Guatemala</p> <p>TIPO: Hangar</p> <p>PROPIETARIO: Estado de Guatemala</p> <p>UBICACIÓN FÍSICA: Aeropuerto Internacional La Aurora</p>	NOMBRE: TRANSPORTES AEREOS GUATEMALTECOS, S.A.	527303K	NIT: Q.32,995.68	Q.593,922.24



*[Handwritten signature in blue ink]*

125	K-5	ÁREA DE HANGAR	2 AÑOS	CONTRATO ADMINISTRATIVO No. DS-10-2019, de fecha 19/03/2019	<p>ÁREA</p> <p>FINCA: Bien inmueble urbano inscrito en el Registro General de la Propiedad de la Zona Central, al número doscientos veintiséis (226), folio ciento cincuenta (150) de libro veinte (20) de Guatemala</p> <p>TIPO: Hangar</p> <p>PROPIETARIO: Estado de Guatemala</p> <p>UBICACIÓN FÍSICA: Aeropuerto Internacional La Aurora</p>	3032.16m <sup>2</sup>	ENLACES AEREOS, S.A.	Q.23,465.62	Q.563,174.88	
126	K-6	ÁREA DE HANGAR	2 AÑOS	CONTRATO ADMINISTRATIVO No. DS-11-2019, de fecha 19/03/2019	<p>ÁREA</p> <p>FINCA: Bien inmueble urbano inscrito en el Registro General de la Propiedad de la Zona Central, al número doscientos veintiséis (226), folio ciento cincuenta (150) de libro veinte (20) de Guatemala</p> <p>TIPO: Hangar</p> <p>PROPIETARIO: Estado de Guatemala</p> <p>UBICACIÓN FÍSICA: Aeropuerto Internacional La Aurora</p>	2063.23m <sup>2</sup>	DESARROLLO DE INVERSIONES ACULVINAC, S.A.			
127	K-7	ÁREA DE HANGAR	15 años	EP. No. 21, 29/07/2019, Notario Joel Otoniel Chávez Gramajo	<p>ÁREA</p> <p>FINCA: Bien inmueble urbano inscrito en el Registro General de la Propiedad de la Zona Central, al número doscientos veintiséis (226), folio ciento cincuenta (150) de libro veinte (20) de Guatemala</p> <p>TIPO: Hangar</p> <p>PROPIETARIO: Estado de Guatemala</p> <p>UBICACIÓN FÍSICA: Aeropuerto Internacional La Aurora</p>	2484.80m <sup>2</sup>	TRANSPORTES AEREOS GUATEMALTECOS, S.A.	Q.16,110.53	Q.386,652.72	
									Q.19,374.88	Q.348,747.84



128	L-1	ÁREA DE HANGAR	10 años	CONTRATO No. DS-016-2016 02/02/2016	<p>ÁREA: 7843.47m<sup>2</sup></p> <p>FINCA: Bien inmueble urbano inscrito en el Registro General de la Propiedad de la Zona Central, al número doscientos veintiséis (226), folio ciento cincuenta (150) de libro veinte (20) de Guatemala</p> <p>TIPO: Hangar</p> <p>PROPIETARIO: Estado de Guatemala</p> <p>UBICACIÓN FÍSICA: Aeropuerto Internacional La Aurora</p>	<p>NOMBRE: AERONAVES, SOCIEDAD ANÓNIMA</p> <p>NIT: 347469</p>	Q.35,290.70	Q.4,234,884.00
129	L-1A				<p>ÁREA: 216.00m<sup>2</sup></p> <p>FINCA: Bien inmueble urbano inscrito en el Registro General de la Propiedad de la Zona Central, al número doscientos veintiséis (226), folio ciento cincuenta (150) de libro veinte (20) de Guatemala</p> <p>TIPO: Hangar</p> <p>PROPIETARIO: Estado de Guatemala</p> <p>UBICACIÓN FÍSICA: Aeropuerto Internacional La Aurora</p>	<p>NOMBRE: AERONAVES S.A.</p> <p>NIT: 347469</p>	1209.6	29,030.40
130	L-1B	ÁREA DE HANGAR	2 AÑOS	CONTRATO ADMINISTRATIVO DS-14-2022, 28/03/2022	<p>ÁREA: 216.00m<sup>2</sup></p> <p>FINCA: Bien inmueble urbano inscrito en el Registro General de la Propiedad de la Zona Central, al número doscientos veintiséis (226), folio ciento cincuenta (150) de libro veinte (20) de Guatemala</p> <p>TIPO: Hangar</p> <p>PROPIETARIO: Estado de Guatemala</p> <p>UBICACIÓN FÍSICA: Aeropuerto Internacional La Aurora</p>	<p>NOMBRE: AERONAVES S.A.</p> <p>NIT: 347469</p>	1209.6	29,030.40




131	L-2	ÁREA DE HANGAR	5 años	EP No. 27 13/02/2020 Notario Sergio Antonio Escobar Esteban	3684.92m <sup>2</sup> Bien inmueble urbano inscrito en el Registro General de la Propiedad de la Zona Central, al número doscientos veintiséis (226), folio ciento cincuenta (150) de libro veinte (20) de Guatemala	IMPORTAVIA, S.A.	NOMBRE:  NIT: 414954-8	Q.25,082.51	Q.1,504,950.60	
										ÁREA
										FINCA:
										TIPO: Hangar
PROPIETARIO: Estado de Guatemala										
UBICACIÓN FÍSICA: Aeropuerto Internacional La Aurora										
132	L-3	ÁREA DE HANGAR	15 AÑOS	EP. 44 de fecha 13/08/2021 Notaria Ingrid Michelle Cortiz Paiz	2956.57m <sup>2</sup> Bien inmueble urbano inscrito en el Registro General de la Propiedad de la Zona Central, al número doscientos veintiséis (226), folio ciento cincuenta (150) de libro veinte (20) de Guatemala	TRANSP. TERR Y AEREO DE CENTRO AMERICA, S.A.	NOMBRE:  NIT: 1078518	Q.21,063.96	Q. 3,791,511.00	
										ÁREA
										FINCA:
										TIPO: Hangar
PROPIETARIO: Estado de Guatemala										
UBICACIÓN FÍSICA: Aeropuerto Internacional La Aurora										
133	L-4	ÁREA DE HANGAR	5 años	EP No. 146 08/10/2004 Notario Juan José Morales Ruiz	8722.10m <sup>2</sup> Bien inmueble urbano inscrito en el Registro General de la Propiedad de la Zona Central, al número doscientos veintiséis (226), folio ciento cincuenta (150) de libro veinte (20) de Guatemala	ARMANDO RENE MOREL ALTEMBACH Y COMPAÑIA LIMITADA	NOMBRE:  NIT: 98367-5	Q.11,091.00	Q.665,460.00	
										ÁREA
										FINCA:
										TIPO: Hangar
PROPIETARIO: Estado de Guatemala										
UBICACIÓN FÍSICA: Aeropuerto Internacional La Aurora										







134	L-5	ÁREA DE HANGAR	4 años	EP. NO. 64 de fecha 27/05/2021, Notario Eno Ismael López Beyer	ÁREA 4285.03m <sup>2</sup> FINCA: Bien inmueble urbano inscrito en el Registro General de la Propiedad de la Zona Central, al número doscientos veintiséis (226), folio ciento cincuenta (150) de libro veinte (20) de Guatemala	CAMPIELLOS, SOCIEDAD ANÓNIMA	NOMBRE: 3960684 NIT: Q. 30,140.72	Q. 1,446,754.56
135	L-6				TIPO: Hangar PROPIETARIO: Estado de Guatemala UBICACIÓN FÍSICA: Aeropuerto Internacional La Aurora ÁREA 3633.42m <sup>2</sup>			
136	L-7	ÁREA DE HANGAR	2 AÑOS	CONTRATO ADMITIVO. No. DS-35-2021 DE DE FECHA 11/10/2021	FINCA: Bien inmueble urbano inscrito en el Registro General de la Propiedad de la Zona Central, al número doscientos veintiséis (226), folio ciento cincuenta (150) de libro veinte (20) de Guatemala	TRANSLATIN, S.A	NOMBRE: 2969751-4 NIT: Q. 28,997.96	895,951.04
137	L-8	ÁREA DE HANGAR	10 años	DS-014-2016 28/01/2016, MODIFICACIÓN DS-	ÁREA 817.30m <sup>2</sup> FINCA: Bien inmueble urbano inscrito en el Registro General de la Propiedad de la Zona Central, al número doscientos veintiséis (226), folio ciento cincuenta (150) de libro veinte (20) de Guatemala	MARIA ROXANA GABRIEL ROZOTTO DE ZIMIERI	NOMBRE: NIT: Q. 3,776.49	Q. 453,178.80

  
 UNIDAD DE ASESORIA JURÍDICA  
 FIDGAC  
 FIDUCIARIA DE ADMINISTRACIÓN

138	L-10	ÁREA DE HANGAR	5 AÑOS	EP. NO. 15 de fecha 27 de mayo de 2021, Notario Erick Federerico Ponce Solís	ÁREA 228.78m <sup>2</sup> FINCA: Bien inmueble urbano inscrito en el Registro General de la Propiedad de la Zona Central, al número doscientos veintiséis (226), folio ciento cincuenta (150) de libro veinte (20) de Guatemala TIPO: Hangar PROPIETARIO: Estado de Guatemala UBICACIÓN FÍSICA: Aeropuerto Internacional La Aurora	NOMBRE: AVIACORP, S.A. NIT: 10140034	Q.14,112.73	Q. 846, 763.80
139	L-11	ÁREA DE HANGAR	2 AÑOS	CONTRATO ADMITIVO. No. DS-62-2018. DE FECHA 16/11/2018	ÁREA 3543.95m <sup>2</sup> FINCA: Bien inmueble urbano inscrito en el Registro General de la Propiedad de la Zona Central, al número doscientos veintiséis (226), folio ciento cincuenta (150) de libro veinte (20) de Guatemala TIPO: Hangar PROPIETARIO: Estado de Guatemala UBICACIÓN FÍSICA: Aeropuerto Internacional La Aurora	NOMBRE: SERGIO ADOLFO RASKOSKY HOLMANN NIT: 2955377	Q.7,446.60	Q.178,718.40
140	L-13	ÁREA DE HANGAR	5 años	34-2002.25/2/2002	ÁREA 7841.78m <sup>2</sup> FINCA: Bien inmueble urbano inscrito en el Registro General de la Propiedad de la Zona Central, al número doscientos veintiséis (226), folio ciento cincuenta (150) de libro veinte (20) de Guatemala TIPO: Hangar PROPIETARIO: Estado de Guatemala UBICACIÓN FÍSICA: Aeropuerto Internacional La Aurora	NOMBRE: AEROFOTO CENTROAMERICANA, S.A. NIT: 1406531	Q.1,176,267.00	Q.2,751.84
141	L-13A							
142	L-14	ÁREA DE HANGAR	2 años	CONTRATO ADMINISTRATIVO No. DS 24-2018, de fecha 27/03/2018	ÁREA 454.50m <sup>2</sup> FINCA: Bien inmueble urbano inscrito en el Registro General de la Propiedad de la Zona Central, al número doscientos veintiséis (226), folio ciento cincuenta (150) de libro veinte (20) de Guatemala TIPO: Hangar PROPIETARIO: Estado de Guatemala UBICACIÓN FÍSICA: Aeropuerto Internacional La Aurora	NOMBRE: AEROFOTO CENTROAMERICANA, S.A. NIT: 1406531	Q.2,751.84	Q.66,044.16

**ASESORÍA JURÍDICA**  
**DGAC**  
 DIRECCIÓN GENERAL DE AERONÁUTICA CIVIL

143	L-15	ÁREA DE HANGAR	5 años	E.P. NUMERO 10 DE FECHA 25/11/2019 NOTARIO ENRIQUE ASTURIAS FONTANA	<p>ÁREA</p> <p>FINCA:</p> <p>TIPO:</p> <p>PROPIETARIO:</p> <p>UBICACIÓN FÍSICA:</p> <p>ÁREA</p>	<p>300.00m<sup>2</sup></p> <p>Bien inmueble urbano inscrito en el Registro General de la Propiedad de la Zona Central, al número doscientos veintiséis (226), folio ciento cincuenta (150) de libro veinte (20) de Guatemala</p> <p>Hangar</p> <p>Estado de Guatemala</p> <p>Aeropuerto Internacional La Aurora</p> <p>1313.21m<sup>2</sup></p>	<p>NOMBRE:</p> <p>83876316</p> <p>NIT:</p>	<p>AEROSERVICIOS GT. SOCIEDAD ANONIMA</p>	<p>Q. 1,261.58</p>	<p>Q.30,277.92</p>	
144	L-16	ÁREA DE HANGAR	15 años	EP. 42 de fecha 23/08/2021 Notario Alvaro Hurtado Bocaletti	<p>ÁREA</p> <p>FINCA:</p> <p>TIPO:</p> <p>PROPIETARIO:</p> <p>UBICACIÓN FÍSICA:</p> <p>ÁREA</p>	<p>322.00m<sup>2</sup></p> <p>Bien inmueble urbano inscrito en el Registro General de la Propiedad de la Zona Central, al número doscientos veintiséis (226), folio ciento cincuenta (150) de libro veinte (20) de Guatemala</p> <p>Hangar</p> <p>Estado de Guatemala</p> <p>Aeropuerto Internacional La Aurora</p>	<p>NOMBRE:</p> <p>BEEHCRAFT DE GUATEMALA, S.A.</p> <p>NIT:</p> <p>983675</p>	<p>1,381,107.60</p>	<p>Q. 7,672.82</p>	<p>Q. 38,844.48</p>	
145	L-17	ÁREA DE HANGAR	2 años	CONTRATO ADMINISTRATIVO No. DS-08-2019	<p>ÁREA</p> <p>FINCA:</p> <p>TIPO:</p> <p>PROPIETARIO:</p> <p>UBICACIÓN FÍSICA:</p> <p>ÁREA</p>	<p>550.08m<sup>2</sup></p> <p>Bien inmueble urbano inscrito en el Registro General de la Propiedad de la Zona Central, al número doscientos veintiséis (226), folio ciento cincuenta (150) de libro veinte (20) de Guatemala</p> <p>Hangar</p> <p>Estado de Guatemala</p> <p>Aeropuerto Internacional La Aurora</p>	<p>NOMBRE:</p> <p>JORGE ARNULFO PEREZ RODRIGUEZ</p> <p>NIT:</p> <p>86628-0</p>	<p>Q.1,618.52</p>	<p>Q.2,364.37</p>	<p>Q.283,724.40</p>	
146	L-18	ÁREA DE HANGAR	10 años	CONTRATO No. DS-005- 2016 11/01/2016	<p>ÁREA</p> <p>FINCA:</p> <p>TIPO:</p> <p>PROPIETARIO:</p> <p>UBICACIÓN FÍSICA:</p> <p>ÁREA</p>	<p>550.08m<sup>2</sup></p> <p>Bien inmueble urbano inscrito en el Registro General de la Propiedad de la Zona Central, al número doscientos veintiséis (226), folio ciento cincuenta (150) de libro veinte (20) de Guatemala</p> <p>Hangar</p> <p>Estado de Guatemala</p> <p>Aeropuerto Internacional La Aurora</p>	<p>NOMBRE:</p> <p>LOS TRES MERCADOS, S.A.</p> <p>NIT:</p> <p>1197941-0</p>	<p>Q.2,364.37</p>	<p>Q.283,724.40</p>	<p>Q.283,724.40</p>	
147	L-19				<p>TIPO:</p> <p>PROPIETARIO:</p> <p>UBICACIÓN FÍSICA:</p>	<p>Hangar</p> <p>Estado de Guatemala</p> <p>Aeropuerto Internacional La Aurora</p>	<p>NOMBRE:</p> <p>1197941-0</p> <p>NIT:</p>				



148	L-20	ÁREA DE HANGAR	2 años	CONTRATO No. DS-18-2022 24/05/2022	<p>ÁREA: 262.54m<sup>2</sup></p> <p>FINCA: Bien inmueble urbano inscrito en el Registro General de la Propiedad de la Zona Central, al número doscientos veintiséis (226), folio ciento cincuenta (150) de libro veinte (20) de Guatemala</p> <p>TIPO: Hangar</p> <p>PROPIETARIO: Estado de Guatemala</p> <p>UBICACIÓN FÍSICA: Aeropuerto Internacional La Aurora</p> <p>ÁREA: 294.95m<sup>2</sup></p> <p>FINCA: Bien inmueble urbano inscrito en el Registro General de la Propiedad de la Zona Central, al número doscientos veintiséis (226), folio ciento cincuenta (150) de libro veinte (20) de Guatemala</p> <p>TIPO: Hangar</p> <p>PROPIETARIO: Estado de Guatemala</p> <p>UBICACIÓN FÍSICA: Aeropuerto Internacional La Aurora</p>	<p>NOMBRE: HELIAGUILA, S.A.</p> <p>NIT: 521181-6</p> <p>NOMBRE: KENTIA, SOCIEDAD ANONIMA</p> <p>NIT: 97255920</p>	<p>Q. 2,760.27</p> <p>Q. 46,122.72</p>	<p>Q. 55,246.48</p>
149	L-21	ÁREA DE HANGAR	2 AÑOS	CONTRATO No. DS-17-2022 20/05/2022	<p>ÁREA: 345.00m<sup>2</sup></p> <p>FINCA: Bien inmueble urbano inscrito en el Registro General de la Propiedad de la Zona Central, al número doscientos veintiséis (226), folio ciento cincuenta (150) de libro veinte (20) de Guatemala</p> <p>TIPO: Hangar</p> <p>PROPIETARIO: Estado de Guatemala</p> <p>UBICACIÓN FÍSICA: Aeropuerto Internacional La Aurora</p>	<p>NOMBRE: MOSCAMED</p> <p>NIT: 2596547</p>	<p>Q. 1,921.78</p> <p>Q. 40,622.40</p>	<p>Q. 46,122.72</p>
150	L-22	ÁREA DE HANGAR	2 AÑOS	CONTRATO ADMINISTRATIVO DS-062-2019 19/09/2019	<p>ÁREA: 160.60m<sup>2</sup></p> <p>FINCA: Bien inmueble urbano inscrito en el Registro General de la Propiedad de la Zona Central, al número doscientos veintiséis (226), folio ciento cincuenta (150) de libro veinte (20) de Guatemala</p> <p>TIPO: Hangar</p> <p>PROPIETARIO: Estado de Guatemala</p> <p>UBICACIÓN FÍSICA: Aeropuerto Internacional La Aurora</p>	<p>NOMBRE: ESTACION AEREA DE GUATEMALA, S.A.</p> <p>NIT: 25394428</p>	<p>Q. 1,438.98</p> <p>Q. 34,535.52</p>	<p>Q. 1,438.98</p> <p>Q. 34,535.52</p>
151	L-23	ÁREA DE HANGAR	2 AÑOS	CONTRATO ADMITIVO No. DS-24-2021, DE FECHA 06/09/2021	<p>ÁREA: 160.60m<sup>2</sup></p> <p>FINCA: Bien inmueble urbano inscrito en el Registro General de la Propiedad de la Zona Central, al número doscientos veintiséis (226), folio ciento cincuenta (150) de libro veinte (20) de Guatemala</p> <p>TIPO: Hangar</p> <p>PROPIETARIO: Estado de Guatemala</p> <p>UBICACIÓN FÍSICA: Aeropuerto Internacional La Aurora</p>	<p>NOMBRE: ESTACION AEREA DE GUATEMALA, S.A.</p> <p>NIT: 25394428</p>	<p>Q. 1,438.98</p> <p>Q. 34,535.52</p>	<p>Q. 1,438.98</p> <p>Q. 34,535.52</p>



152	L-24	ÁREA DE HANGAR	10 años	CONTRATO No. DS-118-2015-18/12/2015	ÁREA		1600.16m <sup>2</sup>	Bien inmueble urbano inscrito en el Registro General de la Propiedad de la Zona Central, al número doscientos veintiséis (226), folio ciento cincuenta (150) de libro veinte (20) de Guatemala	MULTISERVICIOS MYS, S.A.	Q.1,022,176.80
					FINCA:					
					TIPO:	Hangar				
					PROPIETARIO:	Estado de Guatemala				
UBICACIÓN FÍSICA:		Aeropuerto Internacional La Aurora		NIT:	3205943-4					
153	L-24A	ÁREA DE HANGAR	2 años	CONTRATO ADMINISTRATIVO No. DS-47-2018 03/09/2018	ÁREA		379.89m <sup>2</sup>	Bien inmueble urbano inscrito en el Registro General de la Propiedad de la Zona Central, al número doscientos veintiséis (226), folio ciento cincuenta (150) de libro veinte (20) de Guatemala	GRUPO AEROSPECIAL, S.A.	Q.86,413.92
					FINCA:					
					TIPO:	Hangar				
					PROPIETARIO:	Estado de Guatemala				
UBICACIÓN FÍSICA:		Aeropuerto Internacional La Aurora		NIT:	60570342					


154	L-25	ÁREA DE HANGAR	10 AÑOS	EP 228, de fecha 28/11/2018 Notaría Flor de María Folgar Romero	ÁREA FINCA: TIPO: PROPIETARIO: UBICACIÓN FÍSICA:	989.74m <sup>2</sup> Bien inmueble urbano inscrito en el Registro General de la Propiedad de la Zona Central, al número doscientos veintiséis (226), folio ciento cincuenta (150) de libro veinte (20) de Guatemala Hangar Estado de Guatemala Aeropuerto Internacional La Aurora	NOMBRE: 4235349-1 NIT:	OPERACIONES AEREAS Y SERVICIOS, S.A.	Q.4,689.49	Q.1,100,910.00										
											155	L-26	ÁREA DE HANGAR	15 años	DS-033-2015 18/05/2015	ÁREA FINCA: TIPO: PROPIETARIO: UBICACIÓN FÍSICA:	400.00m <sup>2</sup> Bien inmueble urbano inscrito en el Registro General de la Propiedad de la Zona Central, al número doscientos veintiséis (226), folio ciento cincuenta (150) de libro veinte (20) de Guatemala Hangar Estado de Guatemala Aeropuerto Internacional La Aurora	NOMBRE: AVIATION SERVICES, S.A. NIT: 8607859-0	Q.3,584.00	Q.645,120.00
157	N-2	ÁREA DE HANGAR	2 años	CONTRATO ADMINISTRATIVO No. DS 029-2021, de fecha 16/09/2021	ÁREA FINCA: TIPO: PROPIETARIO: UBICACIÓN FÍSICA:	732.00m <sup>2</sup> Bien inmueble urbano inscrito en el Registro General de la Propiedad de la Zona Central, al número doscientos veintiséis (226), folio ciento cincuenta (150) de libro veinte (20) de Guatemala Hangar Estado de Guatemala Aeropuerto Internacional La Aurora	NOMBRE: ROSSANA MAGALI BETETA DIAZ DE REYES NIT: 579646-6	Gratuito	Gratuito											



158	N-3	ÁREA DE HANGAR	10 años	CONTRATO No. DS-001-2016 07/01/2016	561.33m <sup>2</sup> Bien inmueble urbano inscrito en el Registro General de la Propiedad de la Zona Central, al número doscientos veintiséis (226), folio ciento cincuenta (150) de libro veinte (20) de Guatemala FINCA: TIPO: Hangar PROPIETARIO: Estado de Guatemala UBICACIÓN FÍSICA: Aeropuerto Internacional La Aurora ÁREA: 879.84m <sup>2</sup>	INVERSIONES PERVISA, SOCIEDAD ANÓNIMA NOMBRE: NIT: 2524874-K	Q.2,466.02	Q.295,922.40
159	N-4	ÁREA DE HANGAR	2 AÑOS	CONTRATO ADMINISTRATIVO DS-052-2019, 26/08/2019	Bien inmueble urbano inscrito en el Registro General de la Propiedad de la Zona Central, al número doscientos veintiséis (226), folio ciento cincuenta (150) de libro veinte (20) de Guatemala FINCA: TIPO: Hangar PROPIETARIO: Estado de Guatemala UBICACIÓN FÍSICA: Aeropuerto Internacional La Aurora	EDGAR RENE REYES GARZONA NOMBRE: NIT: 357504-7	Q.5,228.35	Q.125,480.40




160	N-5	ÁREA DE HANGAR	15 AÑOS	EP. No. 32, de fecha 23/05/2019, Ante notario Sergio Antonio Escobar Esteban	<p>ÁREA: 807.00m<sup>2</sup></p> <p>FINCA: Bien inmueble urbano inscrito en el Registro General de la Propiedad de la Zona Central, al número doscientos veintiséis (226), folio ciento cincuenta (150) de libro veinte (20) de Guatemala</p> <p>TIPO: Hangar</p> <p>PROPIETARIO: Estado de Guatemala</p> <p>UBICACIÓN FÍSICA: Aeropuerto Internacional La Aurora</p> <p>ÁREA: 1200.00m<sup>2</sup></p>	<p>NOMBRE: 98811533</p> <p>NIT: 98811533</p>	ÁREA 51, SOCIEDAD ANÓNIMA	Q.4,337.76	Q.780,796.80
161	N-6	ÁREA DE HANGAR	15 años	003-1996 10/1/96	<p>FINCA: Bien inmueble urbano inscrito en el Registro General de la Propiedad de la Zona Central, al número doscientos veintiséis (226), folio ciento cincuenta (150) de libro veinte (20) de Guatemala</p> <p>TIPO: Hangar</p> <p>PROPIETARIO: Estado de Guatemala</p> <p>UBICACIÓN FÍSICA: Aeropuerto Internacional La Aurora</p> <p>ÁREA: 330.27m<sup>2</sup></p>	<p>NOMBRE:</p> <p>NIT:</p>		Q.3,000.00	Q.540,000.00
162	N-7	ÁREA DE HANGAR	15 años	EP No. 14 07/11/2017 Notario Roberto Antonio Paastor Cojulum	<p>FINCA: Bien inmueble urbano inscrito en el Registro General de la Propiedad de la Zona Central, al número doscientos veintiséis (226), folio ciento cincuenta (150) de libro veinte (20) de Guatemala</p> <p>TIPO: Hangar</p> <p>PROPIETARIO: Estado de Guatemala</p> <p>UBICACIÓN FÍSICA: Aeropuerto Internacional La Aurora</p> <p>ÁREA: 650.55m<sup>2</sup></p>	<p>NOMBRE: ALFREDO ANTONIO CIFUENTES LARA</p> <p>NIT: 17287669</p>		Q.1,600.09	Q.288,016.20
163	N-8	ÁREA DE HANGAR	10 años	DS-002-2016 7/1/2016	<p>FINCA: Bien inmueble urbano inscrito en el Registro General de la Propiedad de la Zona Central, al número doscientos veintiséis (226), folio ciento cincuenta (150) de libro veinte (20) de Guatemala</p> <p>TIPO: Hangar</p> <p>PROPIETARIO: Estado de Guatemala</p> <p>UBICACIÓN FÍSICA: Aeropuerto Internacional La Aurora</p>	<p>NOMBRE: AEROTRANSPORTES ESPECIALIZADOS, SOCIEDAD ANÓNIMA</p> <p>NIT: 3818924-0</p>		Q.3,686.73	Q.442,407.60





164	N-8A	ÁREA DE HANGAR	5 años	EP. 37, 04/12/2019, Notario ERI RAFAEL PALMA VALENZUELA	101.93m <sup>2</sup> Bien inmueble urbano inscrito en el Registro General de la Propiedad de la Zona Central, al número descientos veintiséis (226), folio ciento cincuenta (150) de libro veinte (20) de Guatemala	NOMBRE: EUIDA ALBERTINA RAFAEL ROJAS DE CHACÓN	NIT: 4885423-9	Q.913.29	Q.16,439.22
ÁREA:		FINCA:		TIPO:		PROPIETARIO:		UBICACIÓN FÍSICA:	
				Hangar		Estado de Guatemala			




UNIDAD DE ASESORIA JURÍDICA

**ÁREA DE GASOLINERAS AILA**

No.	HANGAR	MOTIVO DEL ARRENDAMIENTO Y USO	PLAZO	FECHA DE APROBACION DEL CONTRATO	CARACTERÍSTICAS DEL BIEN			ARRENDATARIO		RENTA MENSUAL
					ÁREA	FINCA:	TIPO:	NOMBRE:	NIT:	
1	HNW-1	PUJMA ENERGY, BAHAMAS, SOCIEDAD ANÓNIMA	CONTRATO DS 084-2015 01/07/2015	Finalizará 3 meses después de inicio de operaciones de la nueva terminal de combustible de conformidad con Licitación Pública Internacional que se realice	ÁREA	4275.42 M2	Bien inmueble urbano inscrito en el Registro General de la Propiedad de la Zona Central, al número doscientos veintiséis (226), folio ciento cincuenta (150) de libro veinte (20) de Guatemala	PUJMA ENERGY, BAHAMAS SOCIEDAD ANÓNIMA		
					TIPO:	ÁREA DE COMBUSTIBLE	NOMBRE:			
					UBICACIÓN FÍSICA:	Estado de Guatemala	NIT:	545558-8		
					PROPIETARIO:	Aeropuerto Internacional La Aurora				
2	HNW-2	CHEVRON GUATEMALA INC.	DS-085-2015 01/07/2015	Finalizará 3 meses después de inicio de operaciones de la nueva terminal de combustible de conformidad con Licitación Pública Internacional que se realice	ÁREA	4562.68M2	Bien inmueble urbano inscrito en el Registro General de la Propiedad de la Zona Central, al número doscientos veintiséis (226), folio ciento cincuenta (150) de libro veinte (20) de Guatemala	CHEVRON GUATEMALA INC.		\$16,759.65
					TIPO:	ÁREA DE COMBUSTIBLE	NOMBRE:			
					UBICACIÓN FÍSICA:	Estado de Guatemala	NIT:	32935-5		
					PROPIETARIO:	Aeropuerto Internacional La Aurora				
3	HNW-4	LIQUIDOS Y QUIMICOS, S.A.	DS-026-2015 22/04/2015 MODIFICACION MES DS-057-2015 05/06/2015 DS-029-2015 30/04/2015	Finalizará 3 meses después de inicio de operaciones de la nueva terminal de combustible de conformidad con Licitación Pública Internacional que se realice	ÁREA		Bien inmueble urbano inscrito en el Registro General de la Propiedad de la Zona Central, al número doscientos veintiséis (226), folio ciento cincuenta (150) de libro veinte (20) de Guatemala	LIQUIDOS Y QUIMICOS, S.A.		\$14,228.38
					TIPO:	ÁREA DE COMBUSTIBLE	NOMBRE:			
					UBICACIÓN FÍSICA:	Estado de Guatemala	NIT:	485472-1		
					PROPIETARIO:					



ÁREAS DADAS EN ARRENDAMIENTO PARA HANDLING (USO RAMPA)										
No.	HANGAR	MOTIVO DEL ARRENDAMIENTO Y	PLAZO	FECHA DE APROBACION	CARACTERÍSTICAS DEL BIEN			ARRENDATARIO	VALOR MENSUAL	MONTO TOTAL DEL CONTRATO
1	SPE 2-98 area unicamente para rampa	EXPORTADORA DE CARDAMOMO Y CAFÉ, S.A.	15 años	CONTRATO No. 77-2011 08/11/2011	UBICACIÓN FISICA: Bien inmueble urbano inscrito en el Registro General de la Propiedad de la Zona Central, al número doscientos veintiséis (226), folio ciento cincuenta (150) de libro veinte (20) de Guatemala	FINCA: Rampa	TIPO: Estado de Guatemala	PROPIETARIO: Aeropuerto Internacional La Aurora	EXPORTADORA DE CARDAMOMO Y CAFÉ, S.A. NOMBRE: NIT:	Q.491.55 Q.88.479.00
2	FN-1-25 Y STP-1-1050	AVIASERVICIOS, SA.	5 años	CONTRATO No. DS-059-2015 8/6/2015	UBICACIÓN FISICA: Bien inmueble urbano inscrito en el Registro General de la Propiedad de la Zona Central, al número doscientos veintiséis (226), folio ciento cincuenta (150) de libro veinte (20) de Guatemala	FINCA: Rampa, Oficinas y Bodega	TIPO: Estado de Guatemala	PROPIETARIO: Aeropuerto Internacional La Aurora	AVIASERVICIOS, SA. NOMBRE: NIT:	Q.76,570.82 Q.4,594,249.20
3	STP-2	LAATS, S.A.	15 AÑOS	EP No. 41 02/09/2019 Notario Joel Ottoniel Chávez Gramajo	UBICACIÓN FISICA: Bien inmueble urbano inscrito en el Registro General de la Propiedad de la Zona Central, al número doscientos veintiséis (226), folio ciento cincuenta (150) de libro veinte (20) de Guatemala	FINCA: Rampa	TIPO: Estado de Guatemala	PROPIETARIO: Aeropuerto Internacional La Aurora	LAATS, S.A. NOMBRE: NIT: 29020670	Q.8,064.00 Q.1,451,520.00

The image shows a handwritten signature in blue ink over a circular official stamp. The stamp contains the text 'UNIDAD DE ASESORIA TÉCNICA' and 'DGAC' (Dirección General de Aeronáutica Civil) and is dated '15/09/2019'.

4	FN-1-14 Y STP-3-1178	SERVICIOS AEREOS GUATEMALTECOS S.A.	10 años	CONTRATO No. DS-006-2016 11/1/2016	FINCA:	Bien inmueble urbano inscrito en el Registro General de la Propiedad de la Zona Central, al número doscientos veintiséis (226), folio ciento cincuenta (150) de libro veinte (20) de Guatemala	SERVICIOS AEREOS GUATEMALTECOS S.A.	Q.41,555.47	Q.4,986,656.40
					TIPO:	Ranpa, Oficina y Bodega			
					PROPIETARIO:	Estado de Guatemala			
5	STP-4	COMPAÑIA PANAMENA DE AVIACION, S.A.	2 años	CONTRATO No. DS-038-2019 15/07/2019	FINCA:	Bien inmueble urbano inscrito en el Registro General de la Propiedad de la Zona Central, al número doscientos veintiséis (226), folio ciento cincuenta (150) de libro veinte (20) de Guatemala	COMPAÑIA PANAMENA DE AVIACION, S.A.	Q.16,800.00	Q.403,200.00
					TIPO:	Ranpa			
					PROPIETARIO:	Estado de Guatemala			
						NOMBRE:			
						NIT:	7216831		
						UBICACIÓN FISICA:	Aeropuerto Internacional La Aurora		
						NOMBRE:			
						NIT:	345722-2		
						UBICACIÓN FISICA:	Aeropuerto Internacional La Aurora		




6	FN-1-26, AI-2-26 Y STP-50-TAG	TRANSPORTES AEREOS GUATEMALTECOS, S.A.	5 años	CONTRATO ADMINISTRATIVO No. 001-2014 13/2/2014	FINCA: Bien inmueble urbano inscrito en el Registro General de la Propiedad de la Zona Central, al número doscientos veintiséis (226), folio ciento cincuenta (150) de libro veinte (20) de Guatemala TIPO: Rampa, Oficina y Bodega PROPIETARIO: Estado de Guatemala UBICACIÓN FÍSICA: Aeropuerto Internacional La Aurora	TRANSPORTES AEREOS GUATEMALTECOS, S.A. NOMBRE: NIT: 527303K	Q. 6,035.46	Q. 362,127.60
7	HNW-10	SAG	5 año	EP. NO. 11 06/02/2020 Notario Jose Arturo Pellecer Arellano	FINCA: Bien inmueble urbano inscrito en el Registro General de la Propiedad de la Zona Central, al número doscientos veintiséis (226), folio ciento cincuenta (150) de libro veinte (20) de Guatemala TIPO: Equipo de Servicios en Tierra PROPIETARIO: Estado de Guatemala UBICACIÓN FÍSICA: Aeropuerto Internacional La Aurora	NOMBRE: NIT:	Q. 2,620.00	Q. 31,440.00
8	HNW-12	LAATS, S.A.	10 años	Escritura Pública No. 1, de fecha 20/02/2019, ante el Notario Roberto Carlos García Solares	FINCA: Bien inmueble urbano inscrito en el Registro General de la Propiedad de la Zona Central, al número doscientos veintiséis (226), folio ciento cincuenta (150) de libro veinte (20) de Guatemala TIPO: Bodega y taller PROPIETARIO: Estado de Guatemala UBICACIÓN FÍSICA: Aeropuerto Internacional La Aurora	LAATS, S.A. NOMBRE: NIT: 7216831	Q. 8,736.00	Q. 1,048,320.00
9		LAATS, S.A.	10 años	Escritura Pública No. 10, de fecha 03/07/2019, ante el Notario Joel Otoniel Gramajo Aguirre	FINCA: Bien inmueble urbano inscrito en el Registro General de la Propiedad de la Zona Central, al número doscientos veintiséis (226), folio ciento cincuenta (150) de libro veinte (20) de Guatemala TIPO: Bodega y taller PROPIETARIO: Estado de Guatemala UBICACIÓN FÍSICA: Aeropuerto Internacional La Aurora	LAATS, S.A. NOMBRE: NIT: 7216831	Q. 3,225.60	Q. 387,072.00



ÁREAS DADAS EN ARRENDAMIENTO AEROPUERTO INTERNACIONAL MUNDO MAYA							ARRENDATARIO	VALOR MENSUAL	MONTO TOTAL DEL CONTRATO
No.	NOMENCLATURA DEL AREA	MOTIVO DEL ARRENDAMIENTO Y USO	PLAZO	FECHA DE APROBACION DEL CONTRATO	CARACTERISTICAS DEL BIEN				
1	MM-OF-07, MM-OF-08	TRANSPORTES AEREOS GUATEMALTECOS, SOCIEDAD ANONIMA	15 años	DS-078-2014, de fecha 7/10/2014	UBICACIÓN FISICA: Bien inmueble urbano inscrito en el Registro General de la Propiedad de la Zona Central, al número doscientos veintiséis (226), folio ciento cincuenta (150) de libro veinte (20) de Guatemala  FINCA: LOCAL COMERCIAL, CUANTERS TIPO: Estado de Guatemala PROPIETARIO:  UBICACIÓN FISICA: FINCA: LOCAL COMERCIAL TIPO: Estado de Guatemala PROPIETARIO: Aeropuerto Internacional La Aurora	NOMBRE:  NIT: 527303-K  NOMBRE:  NIT: TROPIC AIR LIMITED 7418610-8	TRANSPORTES AEREOS GUATEMALTECOS, SOCIEDAD ANONIMA	Q.4128.17	Q.743,070.60
2	MM-OF-06	TROPIC AIR LIMITED	15 años	DS-093-2014, de fecha 11/11/2014	UBICACIÓN FISICA: Bien inmueble urbano inscrito en el Registro General de la Propiedad de la Zona Central, al número doscientos veintiséis (226), folio ciento cincuenta (150) de libro veinte (20) de Guatemala  FINCA: LOCAL COMERCIAL TIPO: Estado de Guatemala PROPIETARIO: Aeropuerto Internacional La Aurora	NOMBRE:  NIT: AYAU CALLAWAY Y COMPAÑIA LIMITADA  NOMBRE:  NIT: 32015-3	AYAU CALLAWAY Y COMPAÑIA LIMITADA	Q.2,074.74	Q.373,453.52
3	MM-OF-09	AYAU CALLAWAY Y COMPAÑIA LIMITADA	15 años	DS-002-2015, de fecha 16/1/2015	UBICACIÓN FISICA: Bien inmueble urbano inscrito en el Registro General de la Propiedad de la Zona Central, al número doscientos veintiséis (226), folio ciento cincuenta (150) de libro veinte (20) de Guatemala  FINCA: LOCAL COMERCIAL TIPO: Estado de Guatemala PROPIETARIO: Aeropuerto Internacional La Aurora	NOMBRE:  NIT: AEROPETROL, SOCIEDAD ANONIMA  NOMBRE:  NIT: 94421463	AEROPETROL, SOCIEDAD ANONIMA	Q.2,025.00	Q.364,500.00
4	Área de Combustible	AEROPETROL, SOCIEDAD ANONIMA	5 años	EP 39 51/2016 Zujualil Guadalupe Castellanos Garcia MODIFICACION EP No. 68 28/08/2017 Ana Cristina Barbier Figueroa	UBICACIÓN FISICA: Bien inmueble urbano inscrito en el Registro General de la Propiedad de la Zona Central, al número doscientos veintiséis (226), folio ciento cincuenta (150) de libro veinte (20) de Guatemala  FINCA: AREA COMBUSTIBLE TIPO: Estado de Guatemala PROPIETARIO: Aeropuerto Internacional La Aurora	NOMBRE:  NIT: AVIATECA SOCIEDAD ANONIMA  NOMBRE:  NIT: 94421463	AVIATECA SOCIEDAD ANONIMA	Q.7,526.40	Q.451,584.00

No.	NOMENCLATURA DEL AREA	MOTIVO DEL ARRENDAMIENTO Y USO	PLAZO	FECHA DE APROBACION DEL AREA EN PROCESO DE SUSCRIPCION CONTRATO	FINCA:			LOCAL COMERCIAL	NIT:	MONTO TOTAL DEL CONTRATO	
					TIPO:	PROPIETARIO:	UBICACION FISICA:				
5	MM-BO-01, MM-OF-02, MM-OF-03, MM-OF-04	AVIATECA, SOCIEDAD ANONIMA	5 años	EP. No. 8, de fecha 06/07/2018, ante los oficios de la Notaria Dolores Ana Lucia Prado Garcia	Finca:	Estado de Guatemala	Estado de Guatemala	546580-K			
6	LOCALES 8, 9 y 10	KAREN MARIBEL MUÑOZ MARTINEZ	5 años	EP. No. 32, de fecha 07/05/2019, ante los oficios del Notario Carlos Humberto Echeverría Guzmán	Finca:	Estado de Guatemala	Estado de Guatemala	11479736	Q.5.659.36	Q.399.561.16	
7	AC-MM-9	ACTIVIDADES TURISTICAS, S.A.	5 años		Finca:	Estado de Guatemala	Estado de Guatemala	27206483	Q.792.96	Q.47.577.60	
<b>ÁREAS DADAS EN ARRENDAMIENTO AERÓDROMO DE QUEZALTENANGO</b>											
					FINCA:			LOCAL COMERCIAL	NIT:	ARRENDATARIO	MONTO TOTAL DEL CONTRATO
1	HQ-1-2 Quetzaltenango	CARLOS ENRIQUE PAC SUM, AREA USO HANGAR		ÁREA EN PROCESO DE SUSCRIPCION CONTRATO	Finca:	Estado de Guatemala	Estado de Guatemala			CARLOS ENRIQUE PAC	
2	HQ-1 Quetzaltenango	IGLESIA AGUA VIVA, AREA USO HANGAR		ÁREA EN PROCESO DE SUSCRIPCION CONTRATO	Finca:	Estado de Guatemala	Estado de Guatemala			IGLESIA AGUA VIVA, AREA USO HANGAR	
3	HQ-7 Quetzaltenango	RABI RABI MEJIA OVALLE USO HANGAR	2 AÑOS	CONTRATO ADMINISTRATIVO DS-31-2021 DE FECHA 11/10/2021	Finca:	Estado de Guatemala	Estado de Guatemala			RABI RABI MEJIA	Q. 2.240.00
					Finca:	Estado de Guatemala	Estado de Guatemala				Q. 53.760.00



### ÁREAS DADAS EN ARRENDAMIENTO AERÓDROMO DE HUEHUETENANGO

No.	NOMENCLATURA DEL AREA	MOTIVO DEL ARRENDAMIENTO Y USO	PLAZO	FECHA DE APROBACION DEL CONTRATO	CARACTERISTICAS DEL BIEN			ARRENDATARIO		VALOR MENSUAL	MONTO TOTAL DEL CONTRATO
					UBICACIÓN FÍSICA:	FINCA:	TIPO:	PROPIETARIO:	NOMBRE:		
4	CHT-1	Helicopteros de Guatemala, S.A.	2 años	CONTRATO ADMITIVO. DS-24-2019, DE FECHA 06/05/2019	Aeródromo Huehuetenango	Hangar	Estado de Guatemala	Helicopteros de Guatemala, S.A.	5326168	Q. 258.24	Q. 6,197.76
5	H-HT-1	JORGE ROBERTO GRANADOS AMBROSY	2 años	CONTRATO ADMINISTRATIVO No. DS-21-2019, de fecha 24/04/2019	Aeródromo Huehuetenango	Hangar	Estado de Guatemala	JORGE ROBERTO GRANADOS AMBROSY	39837106	Q. 2,350.00	Q. 56,400.00

### ÁREAS DADAS EN ARRENDAMIENTO AERÓDROMO DE CHIQUIMULA

No.	NOMENCLATURA DEL AREA	MOTIVO DEL ARRENDAMIENTO Y USO	PLAZO	FECHA DE APROBACION DEL CONTRATO	CARACTERISTICAS DEL BIEN			ARRENDATARIO		VALOR MENSUAL	MONTO TOTAL DEL CONTRATO
					UBICACIÓN FÍSICA:	FINCA:	TIPO:	PROPIETARIO:	NOMBRE:		
6	Hangar 2 Chiquimula	CENTRAL FLYING, S.A.	5 años	Escritura Pública No. 17, de fecha 02/08/2018, ante Notaria Patricia María Pineda Anzueto	Aeródromo Chiquimula	Hangar	Estado de Guatemala	CENTRAL FLYING, S.A.	67481345	Q. 424.80	Q. 25,488.00
7	H-1-CH un Costado de la Rampa del Aeródromo de Chiquimula	JOEL QUIJADA CASTRO	18 meses	EP No. 112, de fecha 26/10/2017	Aeródromo Chiquimula	Hangar	Estado de Guatemala	JOEL QUIJADA CASTRO	3895386	Q. 882.00	Q. 15,876.00
8	HES-01 ESQUIPIULAS, CHIQUIMULA	SILVER INVESTMENTS, S.A.	15 AÑOS	EP No. 8 de fecha 14/04/2021, ante el Notario Mario Isaac Acevedo Ramirez	Aeródromo Chiquimula	Hangar	Estado de Guatemala	SILVER INVESTMENTS, S.A.	109229940	Q. 905.52	Q. 162,993.60
9		ALIN RODOLFO SANABRIA ESPINALES	5 AÑOS	EP No. 8, de fecha 23/04/2019	Aeródromo Chiquimula	Hangar	Estado de Guatemala	ALIN RODOLFO SANABRIA ESPINALES	37184148	Q. 274.35	Q. 16,461.00





**ÁREAS DADAS EN ARRENDAMIENTO AERÓDROMO DE PUERTO BARRIOS**

No.	NOMENCLATURA DEL AREA	MOTIVO DEL ARRENDAMIENTO Y USO	PLAZO	FECHA DE APROBACION DEL CONTRATO	CARACTERÍSTICAS DEL BIEN	ARRENDATARIO	VALOR MENSUAL	MONTO TOTAL DEL CONTRATO
10	PUERTO BARRIOS OF-1	TRANSPORTES AÉREOS GUATEMALTECOS, SOCIEDAD ANÓNIMA	18 meses	EP No. 224-06/11/2017 Notaria Flor de María folgar Romero	UBICACIÓN FÍSICA: Aeródromo de Puerto Barríos, Izabal  FINCA: Oficinas  TIPO: Estado de Guatemala  PROPIETARIO: Aeródromo de Puerto Barríos, Izabal	TRANSPORTES AÉREOS GUATEMALTEC OS, SOCIEDAD ANÓNIMA  NOMBRE: NIT: 527303K	Q.2,262.76	Q.40,729.68
11	PUERTO BARRIOS CA-1	NIDIA CAROLA HERNÁNDEZ RIVERA DE MARTÍNEZ	5 años	EP. No., de fecha 24/07/2018, ante los oficios de la Notaria Dolores Ana Lucía Prado García	UBICACIÓN FÍSICA: Aeródromo de Puerto Barríos, Izabal  FINCA: Local Comercial  TIPO: Estado de Guatemala	NIDIA CAROLA HERNÁNDEZ  NOMBRE: NIT: 39837106	Q.512.74	Q.30,764.40

